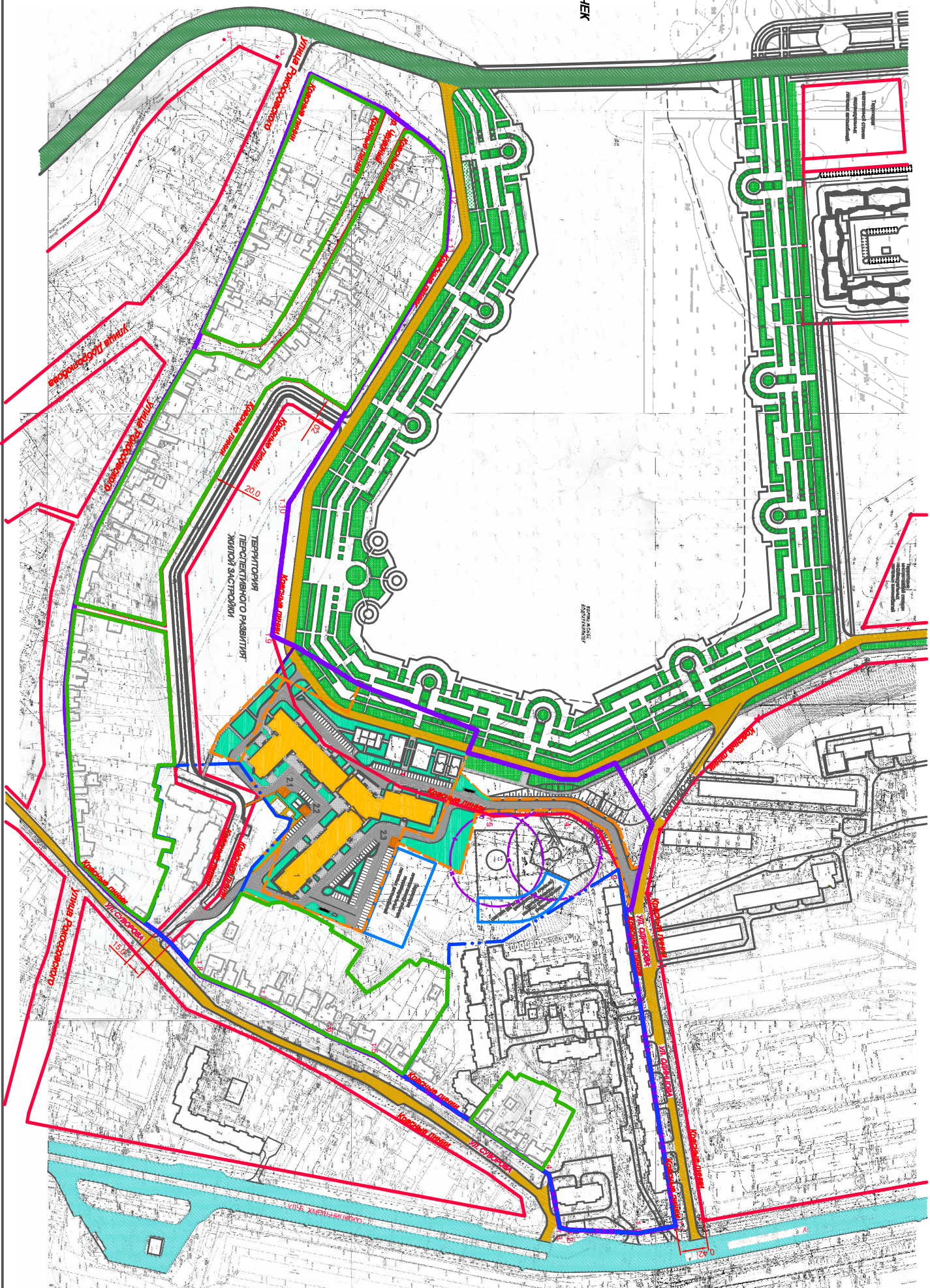



















№ точка	X	Y
ул.Дидикова-набережная Чуваш		
1	5787,15	4918,28
2	5780,57	4828,43
3	5705,73	4598,56
4	5679,66	4590,51
5	5676,96	4582,57
6	5540,28	4556,41
7	5478,45	4523,62
8	5453,75	4491,53
9	5435,26	4433,98
10	5448,91	4326,22
11	5578,36	4155,58
12	5581,34	4067,22
улица Суворова (проектируемая красная линия)		
1	5737,26	4028,35
2	5679,90	4823,64
3	5672,30	4922,11
4	5663,36	4878,42
5	5520,21	4780,98
6	5484,13	4765,30
7	5429,30	4736,31
8	5375,96	4714,59
9	5351,80	4697,66



Приложение №2

- | | | |
|---|------|--|
|  | 10-м | Существующая жилая застройка |
|  | | Жилая застройка с учетом застроенного участка |
|  | | Проектируемый жилой дом |
|  | | Красные линии |
|  | | Граница планировочной территории |
|  | | Граница существующей жилой застройки (ЖЗ) |
|  | | Граница зоны индивидуальной застройки (ИЗ) |
|  | | Граница зоны развития многоэтажной застройки (ЖК10) |
|  | | Граница санитарно-защитной зоны |
|  | | Городские материалы (для Бюджет Хайлигенхоф) |
|  | | Намеченная граница районного значения (Граница историко-ландшафтной, проекционная) |
|  | | Улицы местного значения (Улицы в жилой застройке) |
|  | | Проектируемая площадь |
|  | | Ограничения планировочной территории жилого дома |
|  | | Зона озеленения территории общего пользования |

№ п/п	Адрес	Площадь, кв.м	Кадастровый номер	Разрешенное строительство	Форма собственности
1	С/порова, 122а	24000	36:34:0105010:18	для многоэтажной для размещения складских и др. объектов, гаражных, торговых, парковочных, дорожных, велосипедных дорожек	публичная
2	С/порова, 122/1	1110	36:34:0000000:6888		публичная
3	С/порова, 122/2	1605	36:34:0105010:700	— // —	публичная
4	С/порова, 122/3	800	36:34:0105010:701	— // —	публичная
5	С/порова, 122/4	1600	36:34:0105010:702	— // —	публичная
6	С/порова, 122/5	1730	36:34:0105010:6889	— // —	публичная

№ п/п и обозначение	Зна- ко- вый Зна- чий	Количество				Площадь, м2		Средний объем, м3	
		Квартир	Застро- енных	За- строен	Варо- вая	Общая площадь	Зна- чий	Варо- вая	
1	Жилищ. дом (башня №3) Однокв. поме- щение	25	1	1937	6546,62	86026,35	372289,33	-	
2.1- 2.3	Пятикв. квартирный подъезд	1	3	-	64,04	162,12	-	-	

Руководитель управления
главного архитектора
городского округа

А.В. Шевелев

				- ПИТТ		
Имя, ф.и.ч.	Имя	Фамилия	Дата	Материальные выплаты, предоставляемые в рамках Улиц Митинского, Сидорова, Рыжовского в порядке очереди Воронкам		
				Сумма	Имя	Имя
				ПИТТ	3	
Резавайт	Мужская	07-04-04, 15		План красных тиний, Основной чертёж Метастел 1:2000		
Н. и.ч.	Шува	04, 15		ООО "СОЛАРА" г. Воронкам		
Корюкова	Мужская	04, 15				