

Карта-схема границ территории, на которой предполагается размещение ярмарки, расположенной рядом с земельным участком по пр. Патриотов, 9

Приложение _____
к постановлению администрации городского округа город Воронеж от _____ № _____

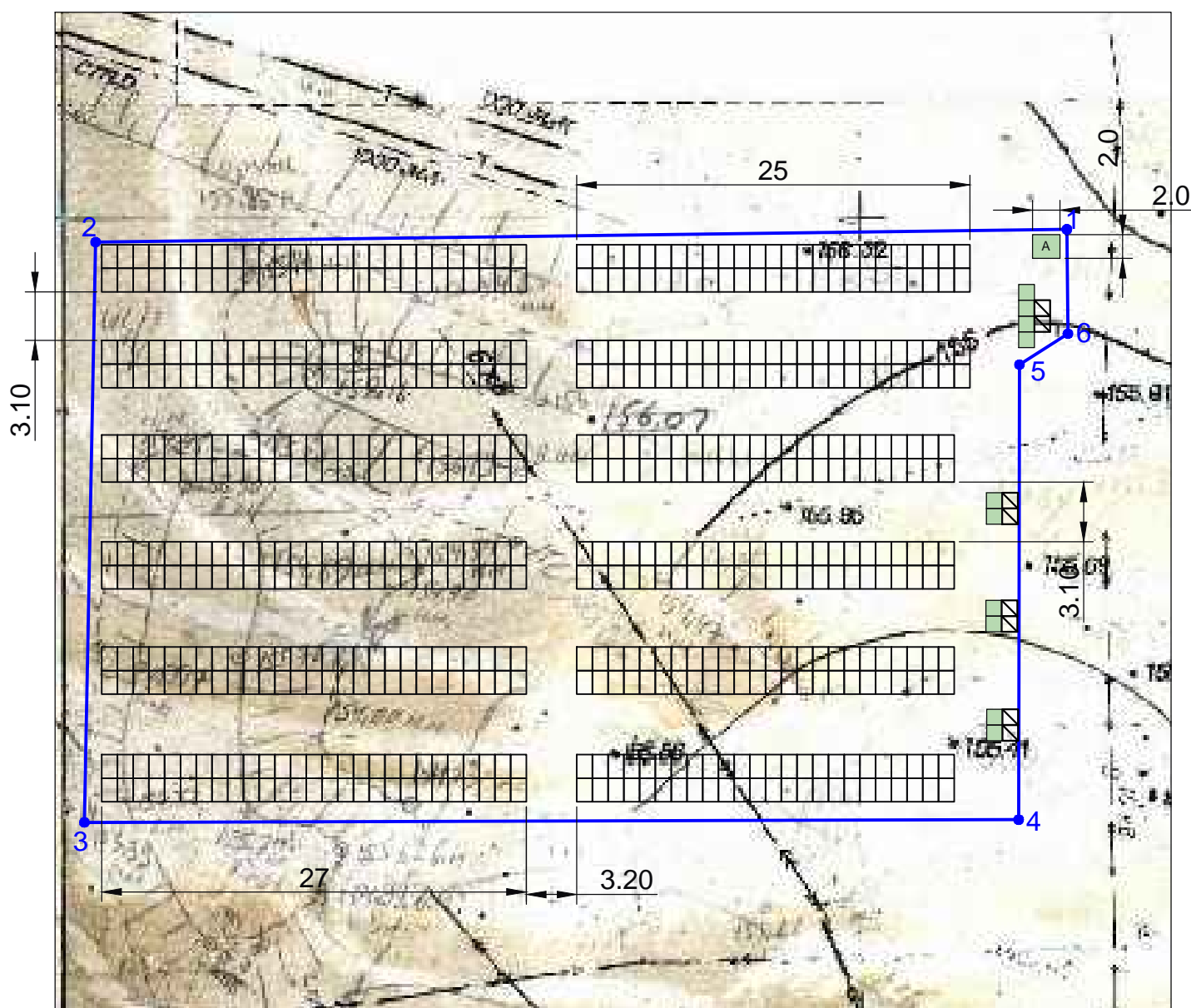






Таблица координат

№	X	Y
1	510860.7419	1295392.4181
2	510859.9373	1295330.655
3	510823.0314	1295329.9404
4	510823.2026	1295389.3437
5	510852.143	1295389.4026
6	510854.1068	1295392.4777

Район: Советский

Благоустройство ярмарочной площадки осуществляется в границах территории ярмарки.

УСЛОВНЫЕ ОБОЗНАЧЕНИЯ:

-  - граница территории ярмарки (площадь 2221 кв.м.);
-  - открытые торговые места (количество - 616 единиц, размер 1,0*1,5);
-  - административное здание, туалет;
-  - контейнерная площадка.

Руководитель управления развития
предпринимательства, потребительского рынка
и инновационной политики

Л.В. Бородина