

Карта-схема границ территории, на которой предполагается размещение ярмарки, расположенной рядом с земельным участком по ул. Красных Зорь, в районе дома 36

Приложение _____
к постановлению администрации городского округа город Воронеж от _____ № _____



Ведомость координат









Земельный участок №1, S= 725,8кв.м

№	X	Y
1	514479,2	1296654
2	514454	1296643
3	514463,5	1296621
4	514465,3	1296620
5	514466,8	1296619
6	514468,3	1296619
7	514484,3	1296626
8	514486,2	1296628
9	514487,1	1296630
10	514487,5	1296632
11	514487,2	1296634

Коминтерновский район

При размещении торговых объектов в охранных зонах инженерных сетей необходимо получить согласование балансодержателей данных сетей.

Условные обозначения

-  граница земельного участка (площадь 725,8 кв.м)
-  торговое место под палатки и открытые лотки (11 шт.)
-  контейнерная площадка для сбора мусора
-  охранный зона кабеля электрической сети
-  охранный зона кабеля связи
-  охранный зона канализации
-  охранный зона теплотрассы
-  охранный зона водопровода

Общее количество торговых мест - 11 шт.

Благоустройство ярмарочной площади осуществляется в границах территории ярмарки.

Руководитель управления развития предпринимательства, потребительского рынка и инновационной политики

Л.В. Бородина