

ОПИСАНИЕ МЕСТОПОЛОЖЕНИЯ ГРАНИЦ

публичного сервитута Кабельная линия ТП-142 ТП-189

(наименование объекта, местоположение границ которого описано)

Раздел 1

Сведения об объекте

Сведения об объекте		
№ п/п	Характеристики объекта	Описание характеристик
1	2	3
1	Местоположение объекта	Воронежская область г.Воронеж, Беговая ул., 57т - 45 Стрелковой Дивизии ул.,102т
2	Площадь объекта +/- величина погрешности определения площади (Р +/- Дельта Р)	621 м2 +/-5 м2
3	Иные характеристики объекта	Публичный сервитут для использования земельных участков в целях эксплуатации объекта энергетики местного значения – инженерного сооружения Капельная линия ТП-142 ТП-189 сроком действия 49 лет в интересах Акционерного общества "ВОРОНЕЖСКАЯ ГОРЭЛЕКТРОСЕТЬ"

Местоположение публичного сервитута: Воронежская область г.Воронеж, Беговая ул., 57т - 45 Стрелковой Дивизии ул.,102г



Система координат		МСК-36, зона 1	
Метод определения координат		Геодезический	
Обозначение характерных точек границ публичного сервитута	Координаты, м		
	X	Y	Средняя квадратическая погрешность положения характерных точек (Mt), м
1	2	3	4
1	517143.36	1298658.86	0.10
2	517144.10	1298659.08	0.10
3	517144.47	1298659.77	0.10
4	517144.64	1298661.78	0.10
5	517153.80	1298673.11	0.10
6	517156.76	1298686.26	0.10
7	517160.51	1298727.91	0.10
8	517158.48	1298736.02	0.10
9	517150.06	1298747.00	0.10
10	517147.90	1298758.07	0.10
11	517146.31	1298761.01	0.10
12	517145.56	1298761.52	0.10
13	517119.57	1298765.01	0.10
14	517115.72	1298768.34	0.10
15	517116.32	1298775.82	0.10
16	517115.46	1298779.01	0.10
17	517114.84	1298779.48	0.10
18	517100.35	1298783.03	0.10
19	517074.21	1298783.87	0.10
20	517064.10	1298783.12	0.10
21	517045.19	1298784.21	0.10
22	516990.04	1298791.08	0.10
23	516989.18	1298796.04	0.10
24	516989.42	1298799.61	0.10
25	516989.22	1298800.29	0.10
26	516988.54	1298800.67	0.10
27	516982.16	1298801.43	0.10
28	516970.56	1298801.94	0.10
29	516966.24	1298802.05	0.10
30	516966.02	1298802.73	0.10
31	516965.33	1298803.11	0.10
32	516964.59	1298802.87	0.10
33	516964.24	1298802.17	0.10
34	516964.15	1298800.74	0.10
35	516964.47	1298799.95	0.10
36	516965.20	1298799.68	0.10
37	516970.57	1298799.94	0.10
38	516982.08	1298799.43	0.10
39	516987.36	1298798.80	0.10
40	516987.18	1298795.81	0.10
41	516988.38	1298789.58	0.10
42	516989.06	1298789.19	0.10
43	517045.07	1298782.21	0.10
44	517064.18	1298781.12	0.10
45	517074.35	1298781.87	0.10
46	517100.19	1298781.03	0.10
47	517113.78	1298777.68	0.10
48	517114.34	1298775.49	0.10
49	517113.68	1298768.01	0.10
50	517114.03	1298767.16	0.10
51	517119.01	1298763.07	0.10
52	517144.79	1298759.61	0.10
53	517146.07	1298757.24	0.10
54	517148.33	1298745.97	0.10
55	517156.77	1298734.97	0.10
56	517158.53	1298727.63	0.10
57	517154.77	1298686.51	0.10
58	517151.89	1298673.76	0.10

1	2	3	4
59	517142.66	1298662.24	0.10
60	517142.47	1298659.93	0.10
61	517142.68	1298659.24	0.10
1	517143.36	1298658.86	0.10

Схема расположения границ публичного сервитута



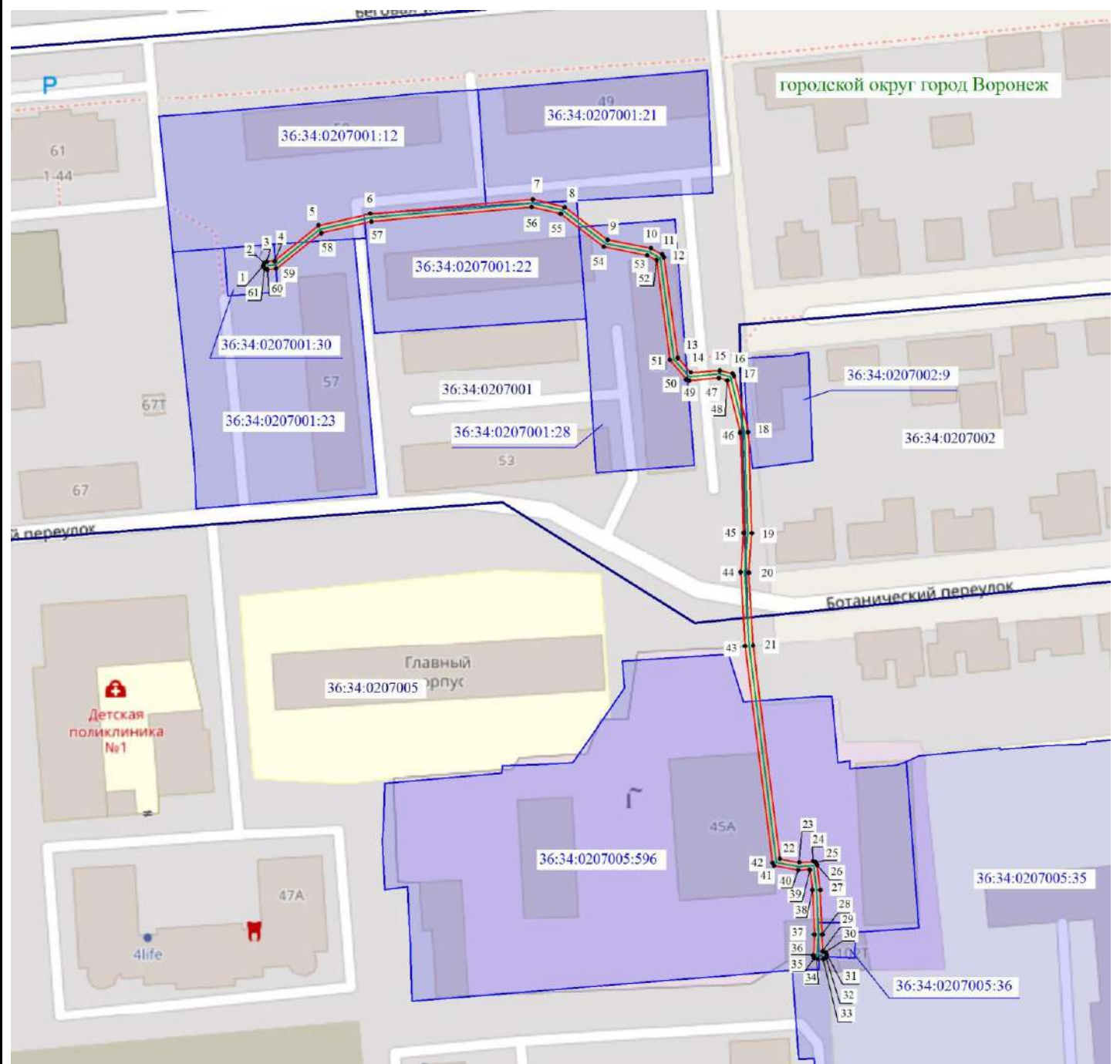
Используемые условные знаки и обозначения:

-  - обозначение границы публичного сервитута
-  **Городской округ город Воронеж** - наименование муниципального образования

Масштаб 1:2000

Руководитель управления
имущественных и земельных отношений

Схема расположения границ публичного сервитута



Масштаб 1: 1500

Используемые условные знаки и обозначения:

- обозначение границы кадастрового квартала по сведениям ЕГРН
- обозначение границы земельного участка по сведениям ЕГРН
- обозначение границы публичного сервитута
- обозначение объекта электросетевого хозяйства
- обозначение границы охранной зоны
- 2 - обозначение характерной точки публичного сервитута
- 36:34:0000000** – обозначение номера кадастрового квартала
- 36:34:100014:525** – обозначение номера земельного участка
- Городской округ город Воронеж - обозначение муниципального образования

