

# ОПИСАНИЕ МЕСТОПОЛОЖЕНИЯ ГРАНИЦ

## публичного сервитута **Кабельная линия 6 кв. от ТП-1524 до ТП-1550**

(наименование объекта, местоположение границ которого описано)

### Раздел 1

#### Сведения об объекте

Сведения об объекте		
№ п/п	Характеристики объекта	Описание характеристик
1	2	3
1	Местоположение объекта	Воронежская область, г.Воронеж, Минская ул.,63/А - Минская ул.,69
2	Площадь объекта +/- величина погрешности определения площади (Р +/- Дельта Р)	800 м2 +/-6 м2
3	Иные характеристики объекта	Публичный сервитут для использования земельных участков в целях эксплуатации объекта энергетики местного значения – инженерного сооружения <b>Кабельная линия 6 кв. от ТП-1524 до ТП-1550</b> сроком действия 49 лет в интересах Акционерного общества ” ВОРОНЕЖСКАЯ ГОРЭЛЕКТРОСЕТЬ ”

Местоположение публичного сервитута: Воронежская область, г.Воронеж, Минская ул.,63/А -  
Минская ул.,69

Система координат МСК-36, зона 1



Метод определения координат Геодезический

Обозначение характерных точек границ публичного сервитута	Координаты, м		
	X	Y	Средняя квадратическая погрешность положения характерных точек (Mt), м
1	2	3	4
1	516450.04	1305225.30	0.10
2	516450.70	1305225.57	0.10
3	516451.02	1305226.28	0.10
4	516450.73	1305227.01	0.10
5	516450.00	1305227.30	0.10
6	516411.27	1305226.70	0.10
7	516356.68	1305225.08	0.10
8	516277.13	1305219.46	0.10
9	516276.75	1305218.79	0.10
10	516275.22	1305205.71	0.10
11	516257.32	1305197.50	0.10
12	516217.89	1305196.57	0.10
13	516184.24	1305198.37	0.10
14	516165.60	1305191.67	0.10
15	516150.15	1305192.01	0.10
16	516113.78	1305203.47	0.10
17	516099.71	1305207.34	0.10
18	516087.98	1305209.49	0.10
19	516080.93	1305214.12	0.10
20	516080.20	1305213.84	0.10
21	516073.53	1305207.17	0.10
22	516074.60	1305198.63	0.10
23	516074.95	1305197.99	0.10
24	516075.69	1305197.77	0.10
25	516076.38	1305198.14	0.10
26	516076.58	1305198.89	0.10
27	516075.55	1305206.54	0.10
28	516081.01	1305211.83	0.10
29	516087.40	1305207.57	0.10
30	516099.26	1305205.40	0.10
31	516113.21	1305201.56	0.10
32	516149.98	1305190.01	0.10
33	516166.10	1305189.73	0.10
34	516184.72	1305196.42	0.10
35	516217.85	1305194.57	0.10
36	516257.97	1305195.60	0.10
37	516276.75	1305204.24	0.10
38	516277.13	1305204.91	0.10
39	516278.63	1305217.73	0.10
40	516356.78	1305223.08	0.10
41	516411.32	1305224.70	0.10
1	516450.04	1305225.30	0.10

### Схема расположения границ публичного сервитута



**Используемые условные знаки и обозначения:**

-  - обозначение границы публичного сервитута
-  - наименование муниципального образования

Масштаб 1:4000

Руководитель управления  
имущественных и земельных отношений

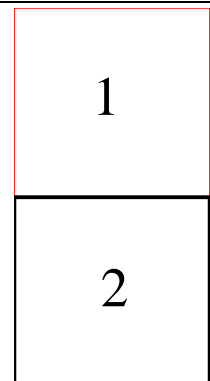
## Схема расположения границ публичного сервитута



Масштаб 1: 1500

### Используемые условные знаки и обозначения:

- обозначение границы кадастрового квартала по сведениям ЕГРН
- обозначение границы земельного участка по сведениям ЕГРН
- обозначение границы публичного сервитута
- обозначение объекта электросетевого хозяйства
- обозначение границы охранной зоны
- 2 - обозначение характерной точки публичного сервитута
- 36:34:0000000** – обозначение номера кадастрового квартала
- 36:34:100014:525** – обозначение номера земельного участка
- Городской округ город Воронеж - обозначение муниципального образования



## Схема расположения границ публичного сервитута



Масштаб 1: 1500

**Используемые условные знаки и обозначения:**

- обозначение границы кадастрового квартала по сведениям ЕГРН
- обозначение границы земельного участка по сведениям ЕГРН
- обозначение границы публичного сервитута
- обозначение объекта электросетевого хозяйства
- обозначение границы охранной зоны
- 2 - обозначение характерной точки публичного сервитута
- 36:34:0000000** – обозначение номера кадастрового квартала
- 36:34:100014:525** – обозначение номера земельного участка
- Городской округ город Воронеж** - обозначение муниципального образования

1
2