

ОПИСАНИЕ МЕСТОПОЛОЖЕНИЯ ГРАНИЦ

публичного сервитута Кабельная линия ТП-1539-ТП-594 КЛ10кВ

(наименование объекта, местоположение границ которого описано)

Раздел 1

Сведения об объекте

Сведения об объекте		
№ п/п	Характеристики объекта	Описание характеристик
1	2	3
1	Местоположение объекта	Воронежская область, г.Воронеж, ул.Кольцевая, 17 - ул.206 стрелковой дивизии, 308
2	Площадь объекта +/- величина погрешности определения площади (Р +/- Дельта Р)	1710 м2 +/-8 м2
3	Иные характеристики объекта	Публичный сервитут для использования земельных участков в целях эксплуатации объекта энергетики местного значения – инженерного сооружения Кабельная линия ТП-1539-ТП-594 КЛ10кВ сроком действия 49 лет в интересах Акционерного общества ” ВОРОНЕЖСКАЯ ГОРЭЛЕКТРОСЕТЬ ”

Местоположение публичного сервитута: Воронежская область, г.Воронеж, ул.Кольцевая, 17 - ул.206 стрелковой дивизии, 308

Система координат МСК-36, зона 1

Метод определения координат Геодезический

Обозначение характерных точек границ публичного сервитута	Координаты, м		
	X	Y	Средняя квадратическая погрешность положения характерных точек (Mt), м
1	2	3	4
1	501859.47	1302643.47	0.10
2	501859.51	1302642.75	0.10
3	501860.08	1302642.22	0.10
4	501860.86	1302642.26	0.10
5	501861.37	1302642.85	0.10
6	501865.96	1302657.14	0.10
7	501874.90	1302677.25	0.10
8	501879.79	1302686.13	0.10
9	501895.77	1302709.62	0.10
10	501902.34	1302717.66	0.10
11	501908.48	1302725.24	0.10
12	501909.85	1302725.85	0.10
13	501911.58	1302725.06	0.10
14	501914.73	1302722.40	0.10
15	501916.53	1302721.29	0.10
16	501917.81	1302721.37	0.10
17	501919.39	1302722.16	0.10
18	501925.91	1302730.03	0.10
19	501932.82	1302734.92	0.10
20	501954.08	1302748.71	0.10
21	501966.30	1302754.00	0.10
22	501971.55	1302755.89	0.10
23	501975.09	1302757.67	0.10
24	501976.04	1302758.71	0.10
25	501976.15	1302759.49	0.10
26	501975.70	1302761.18	0.10
27	501972.82	1302773.96	0.10
28	501966.95	1302798.86	0.10
29	501965.09	1302808.52	0.10
30	501963.85	1302814.11	0.10
31	501952.41	1302836.02	0.10
32	501950.81	1302838.89	0.10
33	501948.84	1302843.06	0.10
34	501947.25	1302845.27	0.10
35	501946.10	1302848.24	0.10
36	501945.49	1302849.01	0.10
37	501944.85	1302849.38	0.10
38	501944.08	1302849.49	0.10
39	501943.36	1302849.32	0.10
40	501934.95	1302843.39	0.10
41	501927.16	1302838.35	0.10
42	501905.89	1302825.62	0.10
43	501880.53	1302813.05	0.10
44	501863.91	1302803.33	0.10
45	501839.62	1302788.94	0.10
46	501823.89	1302780.21	0.10
47	501807.28	1302770.47	0.10
48	501790.90	1302760.61	0.10
49	501772.92	1302750.88	0.10
50	501756.64	1302741.41	0.10
51	501742.36	1302732.26	0.10
52	501702.90	1302704.21	0.10
53	501677.77	1302686.43	0.10
54	501670.49	1302682.17	0.10
55	501655.38	1302669.57	0.10
56	501628.15	1302648.26	0.10
57	501618.06	1302640.95	0.10
58	501609.65	1302633.90	0.10



1	2	3	4
59	501585.65	1302614.97	0.10
60	501577.75	1302609.34	0.10
61	501574.98	1302607.28	0.10
62	501570.33	1302604.71	0.10
63	501567.07	1302602.43	0.10
64	501558.62	1302594.89	0.10
65	501540.14	1302578.22	0.10
66	501527.83	1302564.91	0.10
67	501516.12	1302554.27	0.10
68	501514.62	1302552.94	0.10
69	501514.29	1302552.06	0.10
70	501514.51	1302550.38	0.10
71	501514.94	1302548.79	0.10
72	501532.96	1302524.11	0.10
73	501536.21	1302519.92	0.10
74	501536.39	1302518.61	0.10
75	501531.59	1302515.64	0.10
76	501528.71	1302514.30	0.10
77	501525.42	1302511.33	0.10
78	501523.14	1302508.95	0.10
79	501522.86	1302508.29	0.10
80	501523.15	1302507.56	0.10
81	501523.87	1302507.26	0.10
82	501524.58	1302507.57	0.10
83	501526.81	1302509.90	0.10
84	501529.93	1302512.71	0.10
85	501532.61	1302513.92	0.10
86	501538.08	1302517.51	0.10
87	501538.51	1302518.99	0.10
88	501537.92	1302520.97	0.10
89	501534.56	1302525.31	0.10
90	501516.69	1302549.80	0.10
91	501516.47	1302550.80	0.10
92	501516.34	1302551.79	0.10
93	501517.46	1302552.79	0.10
94	501529.26	1302563.52	0.10
95	501541.54	1302576.79	0.10
96	501559.96	1302593.40	0.10
97	501568.41	1302600.94	0.10
98	501571.47	1302603.07	0.10
99	501576.18	1302605.68	0.10
100	501578.93	1302607.73	0.10
101	501586.89	1302613.40	0.10
102	501610.93	1302632.36	0.10
103	501619.29	1302639.37	0.10
104	501629.39	1302646.68	0.10
105	501656.66	1302668.03	0.10
106	501671.74	1302680.60	0.10
107	501678.93	1302684.79	0.10
108	501704.06	1302702.57	0.10
109	501743.52	1302730.62	0.10
110	501757.72	1302739.73	0.10
111	501773.90	1302749.14	0.10
112	501791.94	1302758.89	0.10
113	501808.32	1302768.75	0.10
114	501824.89	1302778.48	0.10
115	501840.63	1302787.22	0.10
116	501864.92	1302801.61	0.10
117	501881.48	1302811.29	0.10
118	501906.86	1302823.87	0.10
119	501928.24	1302836.67	0.10
120	501936.11	1302841.75	0.10
121	501944.19	1302847.45	0.10
122	501945.54	1302844.23	0.10
123	501947.15	1302842.00	0.10
124	501948.99	1302838.05	0.10
125	501950.65	1302835.07	0.10
126	501962.01	1302813.31	0.10

1	2	3	4
127	501963.13	1302808.10	0.10
128	501965.00	1302798.44	0.10
129	501970.87	1302773.51	0.10
130	501973.75	1302760.70	0.10
131	501974.07	1302759.50	0.10
132	501970.75	1302757.72	0.10
133	501965.50	1302755.84	0.10
134	501953.09	1302750.45	0.10
135	501931.66	1302736.56	0.10
136	501924.46	1302731.42	0.10
137	501918.00	1302723.62	0.10
138	501916.87	1302723.29	0.10
139	501915.93	1302724.00	0.10
140	501912.51	1302726.84	0.10
141	501910.28	1302727.86	0.10
142	501909.45	1302727.86	0.10
143	501907.08	1302726.68	0.10
144	501900.79	1302718.92	0.10
145	501894.16	1302710.81	0.10
146	501878.05	1302687.12	0.10
147	501873.11	1302678.14	0.10
148	501864.07	1302657.80	0.10
1	501859.47	1302643.47	0.10

Схема расположения границ публичного сервитута



Используемые условные знаки и обозначения:

-  - обозначение границы публичного сервитута
-  - наименование муниципального образования

Масштаб 1:4000

Руководитель управления
имущественных и земельных отношений

Схема расположения границ публичного сервитута



Масштаб 1: 1500

Используемые условные знаки и обозначения:

- обозначение границы кадастрового квартала по сведениям ЕГРН
- обозначение границы земельного участка по сведениям ЕГРН
- обозначение границы публичного сервитута
- обозначение объекта электросетевого хозяйства
- обозначение границы охранной зоны
- 2 - обозначение характерной точки публичного сервитута
- 36:34:0000000** – обозначение номера кадастрового квартала
- 36:34:100014:525** – обозначение номера земельного участка
- Городской округ город Воронеж - обозначение муниципального образования

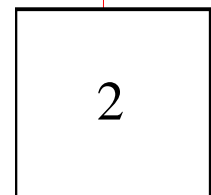

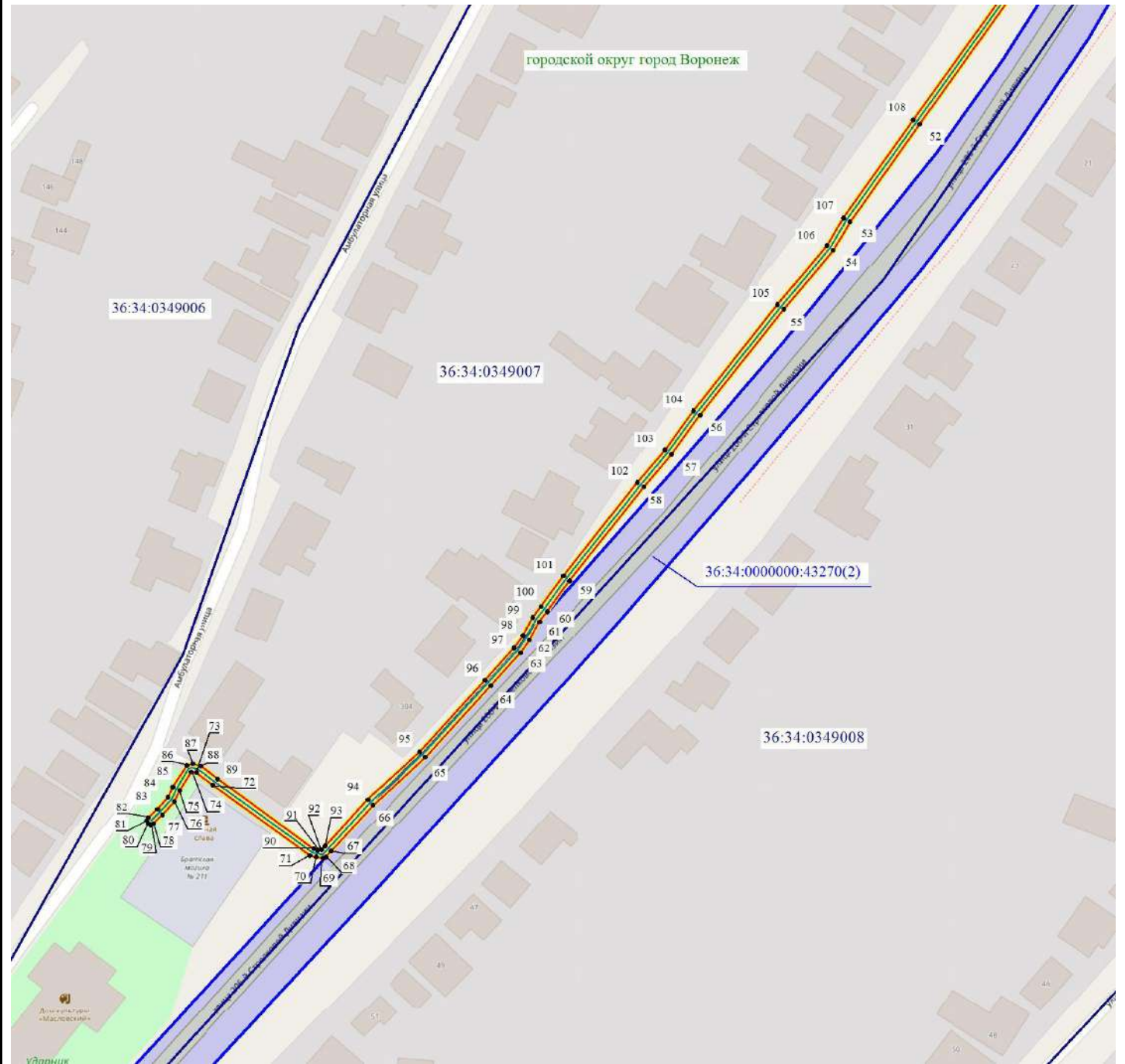


Схема расположения границ публичного сервитута



Масштаб 1: 1500

Используемые условные знаки и обозначения:

- обозначение границы кадастрового квартала по сведениям ЕГРН
 - обозначение границы земельного участка по сведениям ЕГРН
 - обозначение границы публичного сервитута
 - обозначение объекта электросетевого хозяйства
 - обозначение границы охранной зоны
 - 2 - обозначение характерной точки публичного сервитута
- 36:34:0000000 – обозначение номера кадастрового квартала
 36:34:100014:525 – обозначение номера земельного участка
 Городской округ город Воронеж - обозначение муниципального образования

