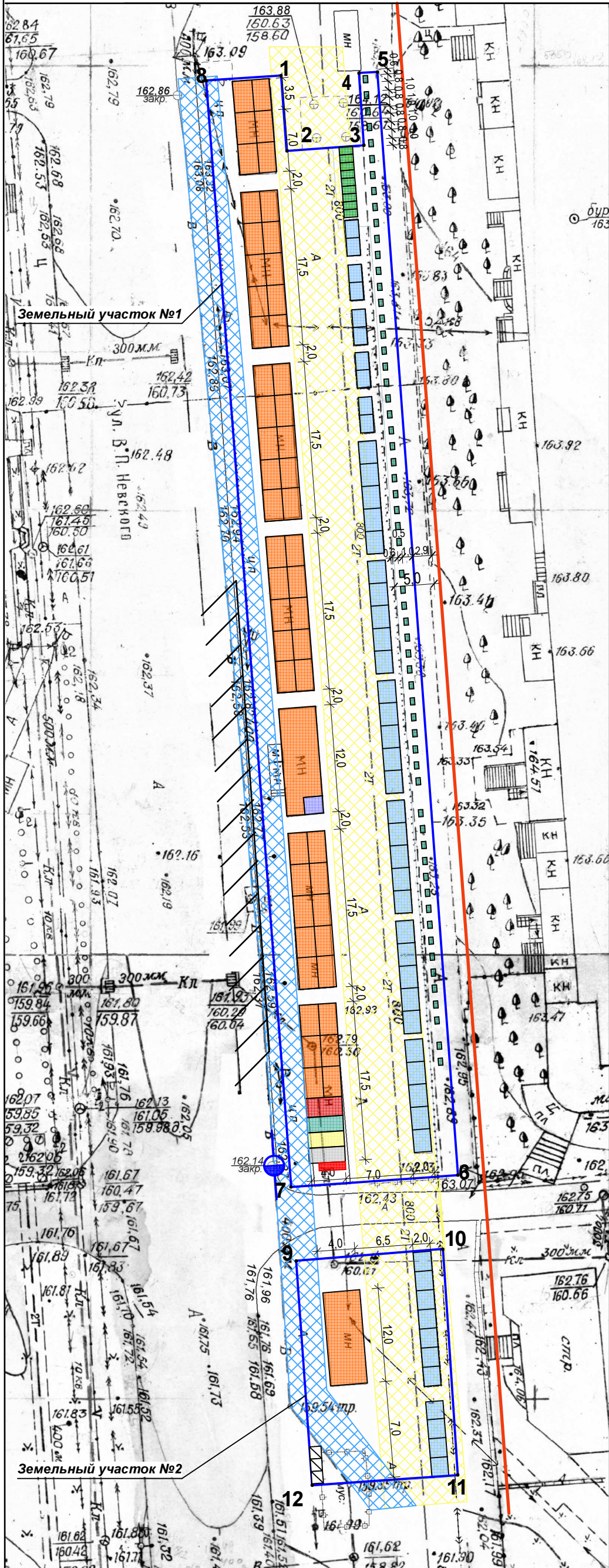


Карта-схема границ территории, на которой предполагается размещение ярмарки, расположенной рядом с земельным участком по ул. Владимира Небского, 2а














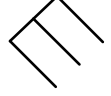

Приложение _____
к постановлению администрации
городского округа город Воронеж
от _____ № _____

район: Коминтерновский



Благоустройство ярмарочной площади осуществляется в границах территории ярмарки

УСЛОВНЫЕ ОБОЗНАЧЕНИЯ

-  -граница территории ярмарки (площадь - 2715 кв.м)
-  -закрытое торговое место - 52 шт., площадь киоска III степени огнестойкости -7 кв.м
-  -закрытое торговое место 12,0x4,0 м- павильон III степени огнестойкости - 2 шт.
-  -открытое торговое место - 9 шт.
-  -открытое торговое место - 51 шт.
-  -открытое торговое место - стол - для сезонной торговли - 60 шт.
-  -помещение администрации, мойка, склад
-  -лаборатория
-  -место хранения первичных средств пожаротушения
-  -пожарный гидрант расположен на расстоянии 4 м от границы ярмарки
-  -контейнерная площадка для сбора мусора
-  -охранная зона теплотрассы
-  -охранная зона водовода
-  -парковочные места (количество - 15)
-  -красная линия

Общее количество торговых мест - 174 шт.

Таблица координат земельного участка №1

№ точки	X	Y
1	517917,62	1296082,15
2	517908,90	1296082,81
3	517909,57	1296091,54
4	517917,88	1296090,84
5	517918,11	1296092,93
6	517793,85	1296103,32
7	517792,26	1296084,54
8	517916,70	1296073,88

Площадь земельного участка №1 - 2294,0 кв.м

Таблица координат земельного участка №2

№ точки	X	Y
9	517784,00	1296085,25
10	517785,50	1296101,78
11	517759,96	1296103,70
12	517758,73	1296087,31

Площадь земельного участка №2 - 421,0 кв.м

Руководитель управления развития
предпринимательства, потребительского
рынка и инновационной политики

Л.В.Бородина