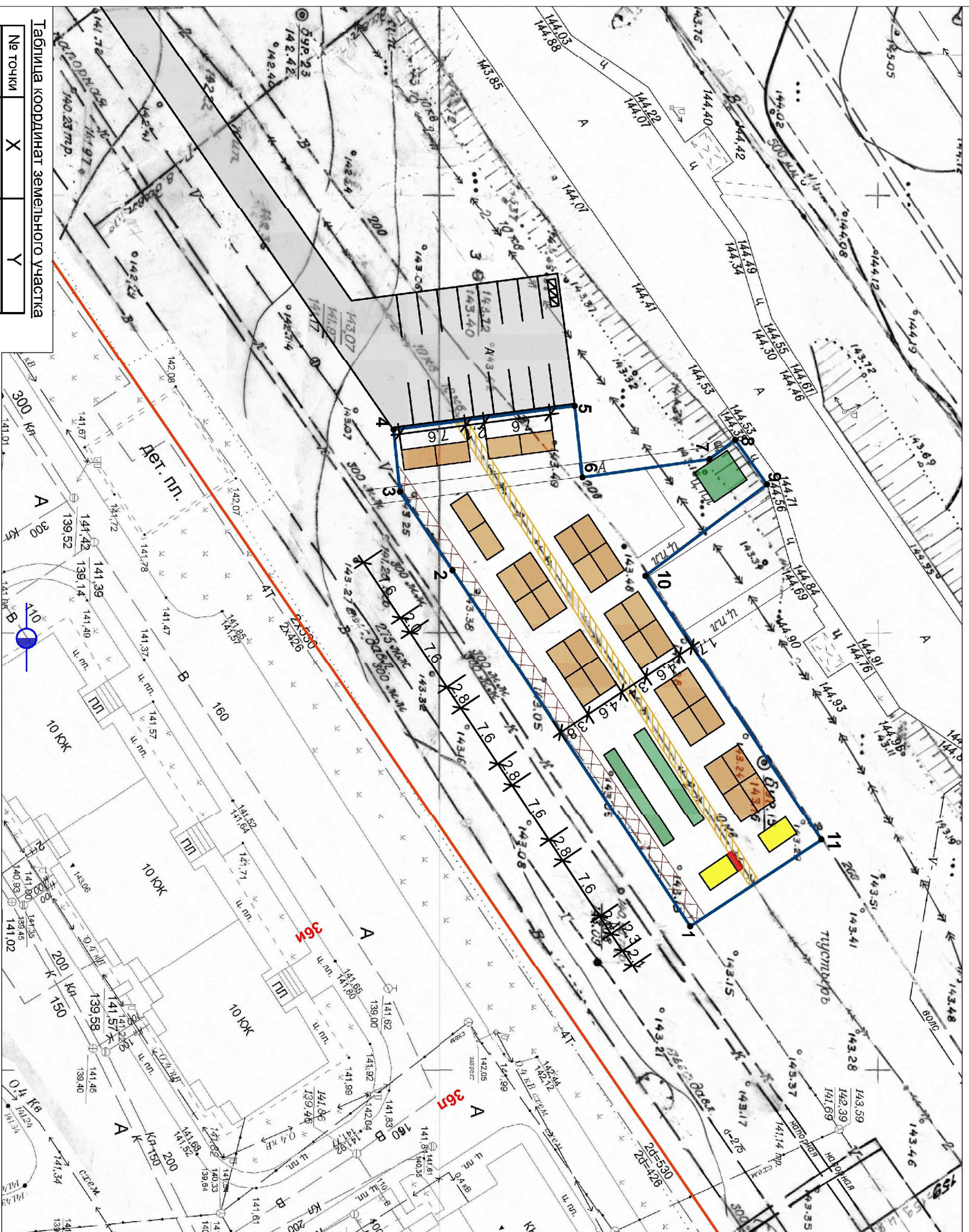













Карта-схема границ территории, на которой предполагается размещение ярмарки, расположенной рядом с земельным участком по ул. Междуреченская, 13



№ точки	X	Y
1	502077.33	1294094.27
2	502049.71	1294053.66
3	502043.66	1294044.81
4	502042.97	1294037.84
5	502063.55	1294034.96
6	502064.52	1294042.99
7	502079.02	1294040.76
8	502081.82	1294038.60
9	502085.52	1294043.58
10	502071.79	1294054.14
11	502092.23	1294084.31

Приложение к постановлению администрации
городского округа Воронеж
от _____ № _____

УСЛОВНЫЕ ОБОЗНАЧЕНИЯ

-  -граница территории ярмарки (площадь - 1298,0 кв.м)
-  -торгове Место под павильоны и киоски (количество мест - 30 шт.) Киоски и павильоны - III степени огнестойкости)
-  -торгове Место под палатки и открытые лотки (количество мест - 14 шт.)
-  -помещение администрации, туалет, мойка, контрольные весы
-  -место хранения первичных средств пожаротушения
-  -пожарный гидрант расположен у д.36и по ул. Курчатова на расстоянии 46 м
-  -контейнерная площадка для сбора мусора
-  -охранная зона канализации
-  -охранная зона электрического кабеля
-  -парковочные места (количество мест- 14 шт.)
-  -красная линия

Общее количество торговых мест - 44 шт.

Благоустройство ярмарочной площади осуществляется в границах территории ярмарки

район Советский

Руководитель управления развития предпринимательства, потребительского рынка и инновационной политики

Л. В. Бородина