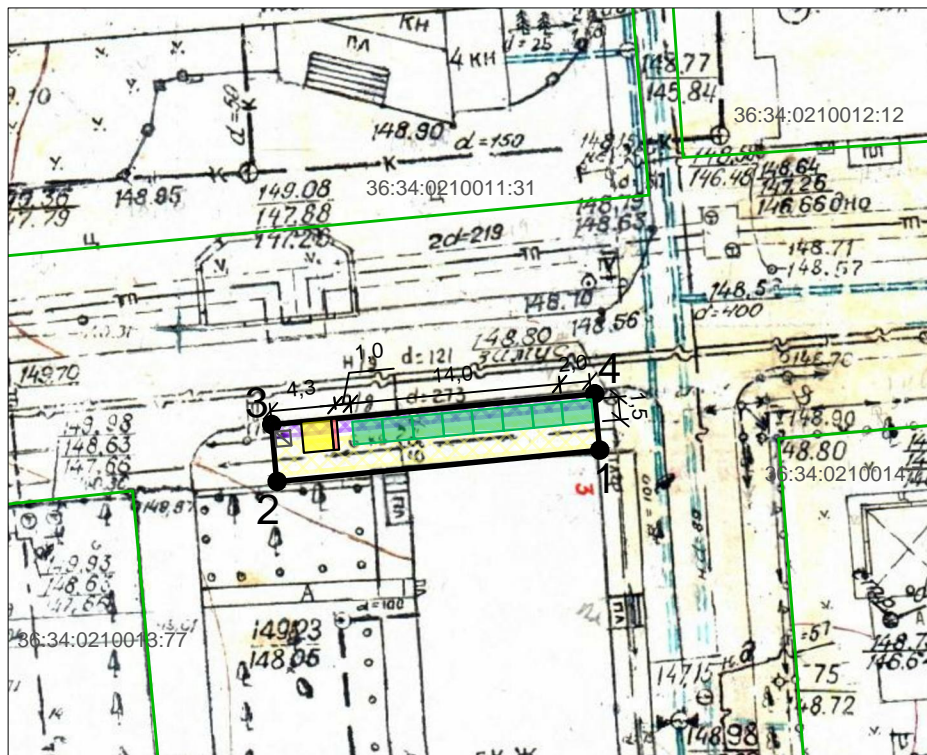


Карта-схема границ территории, на которой предполагается размещение ярмарки, расположенной рядом с земельным участком по пер. Политехнический, 37

Приложение _____
к постановлению администрации городского округа город Воронеж от _____ № _____



Ведомость координат









Земельный участок №1, S=80,8 кв.м

№	X	Y
1	515736,69	1298859,34
2	515734,62	1298837,97
3	515738,39	1298837,64
4	515740,42	1298858,98

Коминтерновский район

При размещении торговых объектов в охранных зонах инженерных сетей необходимо получить согласование балансодержателей данных сетей.

Условные обозначения

-  граница земельного участка (69,4 площадь кв.м)
-  границы ранее учтенных земельных участков, стоящих на государственном кадастровом учете
-  торговые места открытого типа 1,5x2м (8 шт.)
-  контейнерная площадка для сбора мусора
-  охранный зона кабеля электрической сети
-  охранный зона кабеля связи
-  туалет
-  место хранения первичных средств пожаротушения

Общее количество торговых мест - 8 шт.

Благоустройство ярмарочной площади осуществляется в границах территории ярмарки.

Руководитель управления развития предпринимательства, потребительского рынка и инновационной политики

Л.В. Бородина