

Карта-схема границ территории, на которой предполагается размещение ярмарки, расположенной рядом с земельным участком по ул. Хользунова, 25

Приложение _____
к постановлению администрации
городского округа город Воронеж
от _____ № _____

Район: Коминтерновский

Благоустройство ярмарочной площадки осуществляется в границах территории ярмарки.

УСЛОВНЫЕ ОБОЗНАЧЕНИЯ:







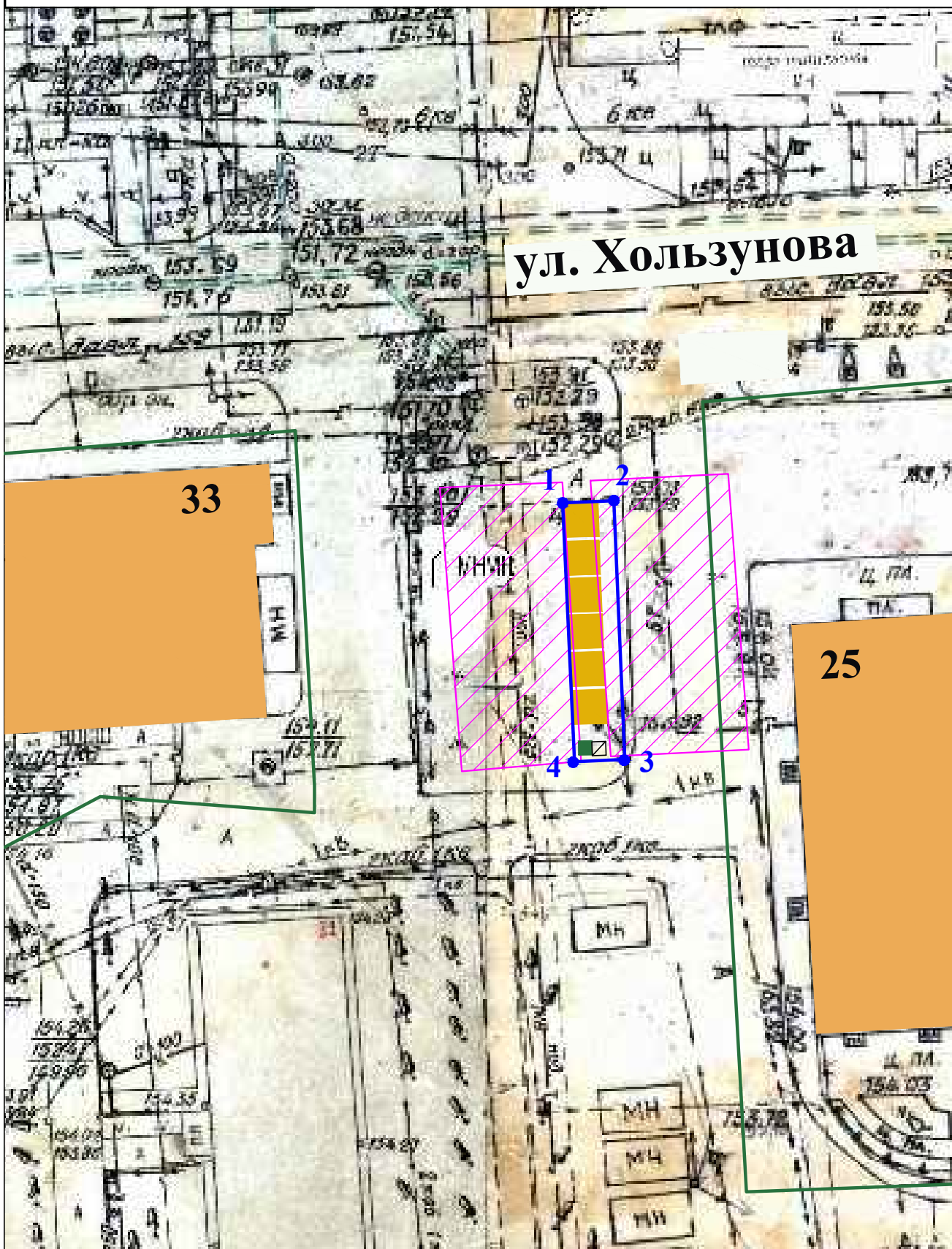
-  - граница территории ярмарки (площадь 69 кв.м.);
-  - граница земельных участков под многоквартирным жилым домом и коммерческим объектом;
-  - торговые места открытого типа (количество - 6 единиц);
-  - охранная зона линии теплотрассы;
-  - туалет;
-  - контейнерная площадка.

Таблица координат:

№	X	Y
1	517709,13	1298768,18
2	517709,29	1298771,89
3	517690,53	1298772,6
4	517690,37	1298768,96



Руководитель управления развития
предпринимательства, потребительского рынка
и инновационной политики

Л.В. Бородина