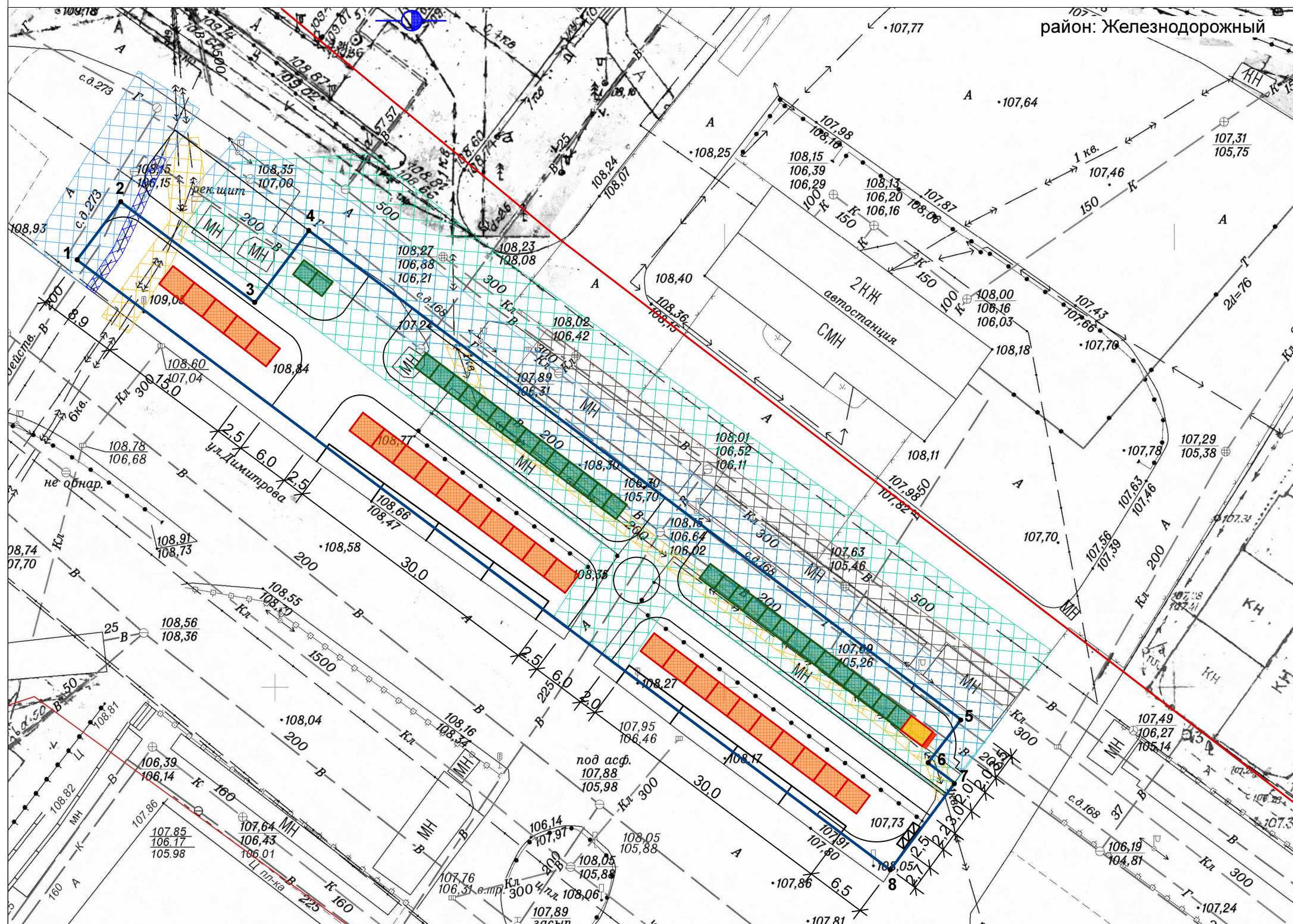





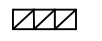
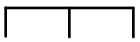


Карта-схема границ территории, на которой предполагается размещение ярмарки, расположенной рядом с земельным участком по ул. Димитрова, 61

Приложение _____
к постановлению администрации
городского округа город Воронеж
от _____ № _____



УСЛОВНЫЕ ОБОЗНАЧЕНИЯ

-  -граница территории ярмарки (площадь - 1822 кв.м)
-  -торговое место под павильоны и киоски (количество мест - 25 шт.)
Киоски и павильоны - III степени огнестойкости; площадь киоска - 7 кв.м
-  -торговое место под палатки и открытые лотки (количество мест - 30 шт.)
-  -помещение администрации, туалет, мойка, контрольные весы
-  -место хранения первичных средств пожаротушения
-  -пожарный гидрант расположен у ресторана "Макдоналдс" в 35 метрах от границы территории ярмарки
-  -контейнерная площадка для сбора мусора
-  -парковочные места (количество мест- 8 шт.)
-  -красная линия

Общее количество торговых мест - 55 шт.






-  -охранная зона газопровода
-  -охранная зона водовода
-  -охранная зона ливневой канализации
-  -охранная зона электрического кабеля
-  -охранная зона кабеля связи

Таблица координат земельного участка

№ точки	X	Y
1	514385,08	1303372,83
2	514391,34	1303377,49
3	514380,22	1303392,68
4	514388,39	1303398,71
5	514334,67	1303471,52
6	514329,86	1303467,97
7	514327,71	1303470,84
8	514318,04	1303463,70

Благоустройство ярмарочной площади осуществляется в границах территории ярмарки

Руководитель управления развития предпринимательства, потребительского рынка и инновационной политики

Л.В.Бородина