



# ПРАВИТЕЛЬСТВО ВОРОНЕЖСКОЙ ОБЛАСТИ

## ПОСТАНОВЛЕНИЕ

от 13 августа 2020 г. № 756  
г. Воронеж

О внесении изменений в  
постановление правительства  
Воронежской области  
от 18.01.2017 № 25

В соответствии с Градостроительным кодексом Российской Федерации, Законом Воронежской области от 07.07.2006 № 61-ОЗ «О регулировании градостроительной деятельности в Воронежской области» правительство Воронежской области **п о с т а н о в л я е т**:

1. Внести в постановление правительства Воронежской области от 18.01.2017 № 25 «Об утверждении проекта планировки территории для размещения объекта регионального значения: «Трансформаторная подстанция 110/10 кВ ПС «Парковая» с электрическими сетями в индустриальном парке «Масловский» следующие изменения:

1.1. Пункт 2 постановления признать утратившим силу.

1.2. В пункте 3 постановления слова «заместителя председателя правительства Воронежской области В.А. Шабалатова» заменить словами «заместителя председателя правительства Воронежской области Честикина С.А.».


















1.3. В проекте планировки территории для размещения объекта регионального значения: «Трансформаторная подстанция 110/10 кВ ПС «Парковая» с электрическими сетями в индустриальном парке «Масловский»:

1.3.1. В разделе 1 основной части:

1.3.1.1. Подраздел «Условные обозначения» изложить в следующей редакции:

«

#### Условные обозначения

Обозначение	Наименование	Примечание
	Существующая застройка	
	Существующая сеть электроснабжения. Воздушный участок	
	Существующая сеть электроснабжения. Кабельный участок	
	Проектируемая линия электропередачи 110кВ. Кабельный участок	
	Временный отвод проектируемой ЛЭП 110кВ (кабельный участок)	
	Поворотная точка временного отвода проектируемой ЛЭП 110кВ и ее номер	
	Проектируемая линия электропередачи 110кВ. Воздушный участок	
	Постоянный отвод проектируемой ЛЭП 110кВ (воздушный участок)	
	Поворотная точка постоянного отвода проектируемой ЛЭП 110кВ и ее номер	
	Временный отвод проектируемой ЛЭП 110кВ (воздушный участок)	
	Поворотная точка временного отвода проектируемой ЛЭП 110кВ и ее номер	
	Охранная зона проектируемой ЛЭП 110кВ	
	Поворотная точка охранной зоны проектируемой ЛЭП 110кВ и ее номер	
	Земли лесного фонда	
	Земельные участки, стоящие на государственном кадастровом учете	
	Зона вырубki зеленых насаждений	
	Пикет и его номер	

».

1.3.1.2. Листы 1.1 - 1.6 изложить в следующей редакции:



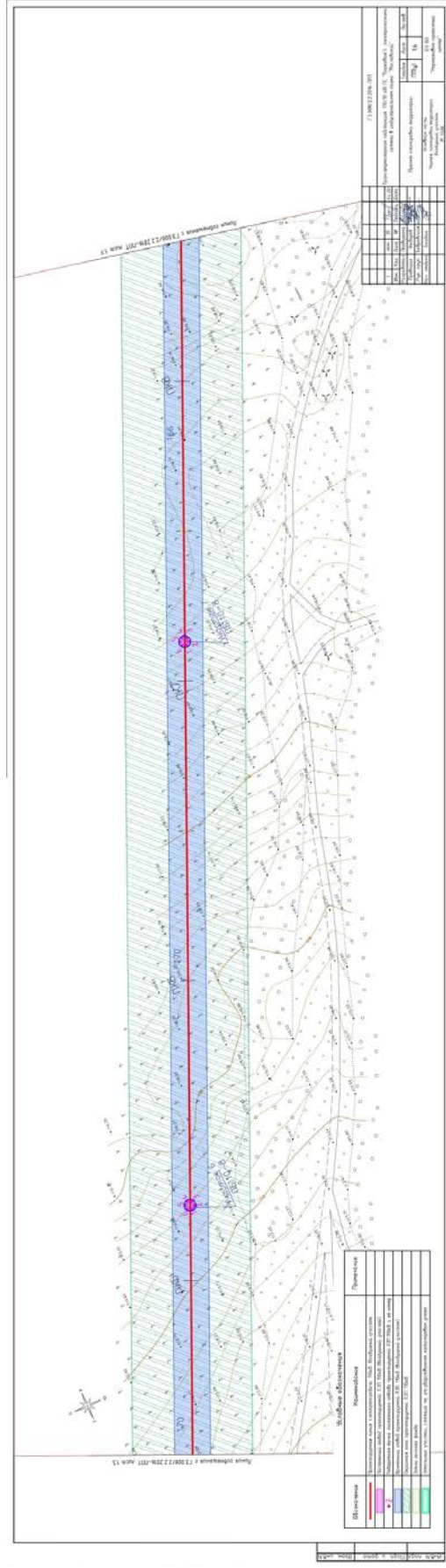














1.3.2. В подразделе 2.2 раздела 2 основной части:

1.3.2.1. В абзаце четвертом цифры «5,11» заменить цифрами «5,53».

1.3.2.2. В абзаце одиннадцатом после слов «ВЛ 220 кВ» добавить слово «, автодорогу».

1.3.2.3. Таблицу 1 изложить в следующей редакции:

«Таблица 1

№	Наименование	Ед. изм.	Количество
1	Условная территория в границах проектирования	га	22,14
2	Протяженность проектируемых сетей электроснабжения, в том числе:	км	4,999
	Кабельный участок	км	1,82
	Воздушный участок	км	3,179
3	Площадь постоянного отвода под опоры воздушного участка проектируемых сетей электроснабжения	кв. м	795
4	Площадь временного отвода проектируемых сетей электроснабжения, в том числе:	кв. м	55305
	Кабельный участок	кв. м	14665
	Воздушный участок	кв. м	40640
5	Площадь охранной зоны проектируемых сетей электроснабжения, в том числе:	кв. м	139676
	Кабельный участок	кв. м	5316
	Воздушный участок	кв. м	134360

».

1.3.3. В разделе 3 основной части:

1.3.3.1. В подразделе 3.2 таблицу изложить в следующей редакции:

«

Категория	Площадь, кв. м
земли сельскохозяйственного назначения	19496
земли населенных пунктов	4528
земли промышленности, энергетики, транспорта, связи, радиовещания, телевидения, информатики, земли для обеспечения космической деятельности, земли обороны, безопасности и земли иного специального назначения	5148
земли лесного фонда	30216
ВСЕГО	59388

».

1.3.3.2. В подразделе 3.4:

1.3.3.2.1. Абзац четвертый изложить в следующей редакции:

«- образовать 6 земельных участков из земель, находящихся в государственной или муниципальной собственности, площадью 4218 кв. м;».

1.3.3.2.2. Абзац шестой изложить в следующей редакции:

«- образовать 14 частей земельных участков площадью 64875 кв. м.».

1.3.3.3. В подразделе 3.5:

1.3.3.3.1. В абзаце четвертом слова «с кадастровым номером 36:34:0347001:220 (:220/чзу1)» заменить словами «с кадастровым номером 36:34:0310012:14 (:14/чзу1)».

1.3.3.3.2. После абзаца десятого дополнить абзацами следующего содержания:

«Для временного использования на период строительства проектируемой ЛЭП 110 кВ (кабельный участок) необходимо образовать две части лесного участка с кадастровым номером 36:34:0000000:43341 (:43341/чзу1, :43341/чзу2).

Для постоянного использования на период строительства проектируемой ЛЭП 110 кВ (воздушный участок) осуществить раздел земельного участка с кадастровым номером 36:34:0000000:42486 (:42486:ЗУ1, :42486:ЗУ2, :42486:ЗУ3, :42486:ЗУ4, :42486:ЗУ5, :42486:ЗУ6, :42486:ЗУ7).

Таблица 1<sup>1</sup>

**Перечень и сведения об образуемых земельных участках и частях земельного участка, расположенных в границах земель лесного фонда**

<b>№ п/п</b>	<b>Обозначение образуемого земельного участка/ части земельного участка</b>	<b>Наименование участкового лесничества/ урочища</b>	<b>Номер квартала, выдела</b>	<b>Кадастровый номер земельного участка</b>	<b>Площадь образуемого земельного участка/ части земельного участка, кв. м</b>
1	:43341/чзу1	Новоусманское участковое лесничество, урочище «Никольское»	квартал 29 часть выделов 1, 2, 3, 4; квартал 30 часть выделов 4, 5, 6, 7; квартал 31 часть выделов 4, 5, 9, 15, 30	36:34:0000000:43341	13497
2	:43341/чзу2	Новоусманское участковое лесничество, урочище «Никольское»	квартал 29 часть выдела 10	36:34:0000000:43341	1388
3	:42486:3У1	Новоусманское участковое лесничество	квартал 51 часть выдела 2	36:34:0000000:42486	25
4	:42486:3У2	Новоусманское участковое лесничество	квартал 51 часть выдела 1	36:34:0000000:42486	25
5	:42486:3У3	Новоусманское участковое лесничество	квартал 51 часть выдела 3	36:34:0000000:42486	46
6	:42486:3У4	Новоусманское участковое лесничество	квартал 51 часть выдела 6	36:34:0000000:42486	6
7	:42486:3У5	Новоусманское участковое лесничество	квартал 52 часть выдела 1	36:34:0000000:42486	6
8	:42486:3У6	Новоусманское участковое лесничество	квартал 52 часть выдела 9	36:34:0000000:42486	6
9	:42486:3У7	Новоусманское участковое лесничество	квартал 52 часть выдела 10	36:34:0000000:42486	6
<b>Итого:</b>					<b>15005</b>

## Описание лесных участков

### Лесной участок (:43341/чзу1)

**Адрес (местоположение):** Воронежская область, городской округ город Воронеж, Новоусманское лесничество, Новоусманское участковое лесничество, урочище «Никольское», квартал 29 часть выделов 1, 2, 3, 4; квартал 30 часть выделов 4, 5, 6, 7; квартал 31 часть выделов 4, 5, 9, 15, 30.

**Площадь лесного участка:** 1,3497 га, в том числе лесных земель – 1,1097 га, из них покрытых лесной растительностью – 1,1097 га, нелесных – 0,24 га.

**Вид разрешенного использования:** строительство, реконструкция, эксплуатация линейных объектов (в соответствии с пунктом 13 статьи 25 Лесного кодекса Российской Федерации и лесохозяйственным регламентом Новоусманского лесничества Воронежской области, утвержденным приказом управления лесного хозяйства Воронежской области от 03.09.2018 № 848 «Об утверждении лесохозяйственного регламента Новоусманского лесничества Воронежской области» (далее - приказ управления лесного хозяйства Воронежской области от 03.09.2018 № 848)).

**Цель предоставления лесного участка:** проектирование и строительство кабельной линии электропередачи.

#### Таксационное описание лесного участка:

№ квартала	№ выдела	Площадь, га	Состав насаждения	Возраст/класс возраста	Бонитет	Полнота	Запас древесины на участке, куб. м
29	часть выдела 1	0,1	л/к5СО5Б	22/1	1	0,6	2
29	часть выдела 2	0,0147	л/к5Со5Б	22/1	2	0,7	1
29	часть выдела 3	0,32	л/к6СО4Б	22/1	2	0,7	8
29	часть	0,04	л/к3СО7Б	22/1	2	0,7	1



	выдела 4						
30	часть выдела 4	0,04	ЛЭП	-	-	-	-
30	часть выдела 5	0,07	л/к6СО4Б	22/1	2	0,7	1
30	часть выдела 6	0,05	ЛЭП	-	-	-	-
30	часть выдела 7	0,405	л/к8СО2Б	22/1	2	0,7	2
31	часть выдела 4	0,03	ЛЭП	-	-	-	-
31	часть выдела 5	0,07	прогалина	-	-	-	-
31	часть выдела 9	0,05	ЛЭП	-	-	-	-
31	часть выдела 15	0,05	л/к7БЗСО	56/2	1	0,6	12
31	часть выдела 30	0,11	л/к7БЗСО	19/1	1	0,7	1
<b>Итого</b>		1,3497					

**Целевое назначение лесов:** защитные леса.

**Категории защитных лесов:** леса, выполняющие функции защиты природных и иных объектов: леса, расположенные в зеленых зонах (леса, расположенные на землях лесного фонда и землях иных категорий, выделяемые в целях обеспечения защиты населения от воздействия неблагоприятных явлений природного и техногенного происхождения, сохранения и восстановления окружающей среды).

**Особые отметки:** :43341/чзу1.

### Лесной участок (:43341/чзу2)

**Адрес (местоположение):** Воронежская область, городской округ город Воронеж, Новоусманское лесничество, Новоусманское участковое лесничество, урочище «Никольское», квартал 29 часть выдела 10.

**Площадь лесного участка:** 0,1388 га, в том числе лесных земель - 0,1388 га, из них покрытых лесной растительностью - 0,1388 га, нелесных – 0,0 га.

**Вид разрешенного использования:** строительство, реконструкция, эксплуатация линейных объектов (в соответствии с пунктом 13 статьи 25 Лесного кодекса Российской Федерации и приказом управления лесного хозяйства Воронежской области от 03.09.2018 № 848).

**Цель предоставления лесного участка:** проектирование и строительство кабельной линии электропередачи.

#### Таксационное описание лесного участка:

№ квартала	№ выдела	Площадь, га	Состав насаждения	Возраст/класс возраста	Бонитет	Полнота	Запас древесины на участке, куб. м
29	часть выдела 10	0,1388	5CO5Б	19/1	2	0,8	2
<b>Итого</b>		0,1388					2

**Целевое назначение лесов:** защитные леса.

**Категории защитных лесов:** леса, выполняющие функции защиты природных и иных объектов: леса, расположенные в зеленых зонах (леса, расположенные на землях лесного фонда и землях иных категорий, выделяемые в целях обеспечения защиты населения от воздействия неблагоприятных явлений природного и техногенного происхождения, сохранения и восстановления окружающей среды).

**Особые отметки:** :43341/чзу2.

### Лесной участок (:42486:ЗУ1)

**Адрес (местоположение):** Воронежская область, городской округ город Воронеж, Новоусманское лесничество, Новоусманское участковое лесничество, квартал 51 часть выдела 2.

**Площадь лесного участка:** 0,0025 га, в том числе лесных земель – 0,0025 га, из них покрытых лесной растительностью – 0,0025 га, нелесных – 0,0 га.

**Вид разрешенного использования:** строительство, реконструкция, эксплуатация линейных объектов (в соответствии с пунктом 13 статьи 25 Лесного кодекса Российской Федерации и приказом управления лесного хозяйства Воронежской области от 03.09.2018 № 848).

**Цель предоставления лесного участка:** проектирование и строительство воздушной линии электропередачи.

**Таксационное описание лесного участка:**

№ квартала	№ выдела	Площадь, га	Состав насаждения	Возраст/класс возраста	Бонитет	Полнота	Запас древесины на участке, куб. м
51	часть выдела 2	0,0025	л/к 10Б+С	44	1А	0,7	-
<b>Итого</b>		0,0025					

**Целевое назначение лесов:** защитные леса.

**Категории защитных лесов:** леса, выполняющие функции защиты природных и иных объектов: леса, расположенные в зеленых зонах (леса, расположенные на землях лесного фонда и землях иных категорий, выделяемые в целях обеспечения защиты населения от воздействия неблагоприятных явлений природного и техногенного происхождения, сохранения и восстановления окружающей среды).

**Особые отметки:** :42486:ЗУ1.

### Лесной участок (:42486:ЗУ2)

**Адрес (местоположение):** Воронежская область, городской округ город Воронеж, Новоусманское лесничество, Новоусманское участковое лесничество, квартал 51 часть выдела 1.

**Площадь лесного участка:** 0,0025 га, в том числе лесных земель – 0,0025 га, из них покрытых лесной растительностью – 0,0025 га, нелесных – 0,0 га.

**Вид разрешенного использования:** строительство, реконструкция, эксплуатация линейных объектов (в соответствии с пунктом 13 статьи 25 Лесного кодекса Российской Федерации и приказом управления лесного хозяйства Воронежской области от 03.09.2018 № 848).

**Цель предоставления лесного участка:** проектирование и строительство воздушной линии электропередачи.

**Таксационное описание лесного участка:**

№ квартала	№ выдела	Площадь, га	Состав насаждения	Возраст/класс возраста	Бонитет	Полнота	Запас древесины на участке, куб. м
51	часть выдела 1	0,0025	8СО2Б	44	4	0,7	-
<b>Итого</b>		0,0025					

**Целевое назначение лесов:** защитные леса.

**Категории защитных лесов:** леса, выполняющие функции защиты природных и иных объектов: леса, расположенные в зеленых зонах (леса, расположенные на землях лесного фонда и землях иных категорий, выделяемые в целях обеспечения защиты населения от воздействия неблагоприятных явлений природного и техногенного происхождения, сохранения и восстановления окружающей среды).

**Особые отметки:** :42486:ЗУ2.



### Лесной участок (:42486:ЗУЗ)

**Адрес (местоположение):** Воронежская область, городской округ город Воронеж, Новоусманское лесничество, Новоусманское участковое лесничество, квартал 51 часть выдела 3.

**Площадь лесного участка:** 0,0046 га, в том числе лесных земель – 0,0046 га, из них покрытых лесной растительностью – 0,0046 га, нелесных – 0,0 га.

**Вид разрешенного использования:** строительство, реконструкция, эксплуатация линейных объектов (в соответствии с пунктом 13 статьи 25 Лесного кодекса Российской Федерации и приказом управления лесного хозяйства Воронежской области от 03.09.2018 № 848).

**Цель предоставления лесного участка:** проектирование и строительство воздушной линии электропередачи.

**Таксационное описание лесного участка:**

№ квартала	№ выдела	Площадь, га	Состав насаждения	Возраст/класс возраста	Бонитет	Полнота	Запас древесины на участке, куб. м
51	часть выдела 3	0,0046	л/к 10Б+С	44	1А	0,7	-
<b>Итого</b>		0,0046					

**Целевое назначение лесов:** защитные леса.

**Категории защитных лесов:** леса, выполняющие функции защиты природных и иных объектов: леса, расположенные в зеленых зонах (леса, расположенные на землях лесного фонда и землях иных категорий, выделяемые в целях обеспечения защиты населения от воздействия неблагоприятных явлений природного и техногенного происхождения, сохранения и восстановления окружающей среды).

**Особые отметки:** :42486:ЗУЗ.

### Лесной участок (:42486:ЗУ4)

**Адрес (местоположение):** Воронежская область, городской округ город Воронеж, Новоусманское лесничество, Новоусманское участковое лесничество, квартал 51 часть выдела 6.

**Площадь лесного участка:** 0,0006 га, в том числе лесных земель – 0,0006 га, из них покрытых лесной растительностью – 0,0006 га, нелесных – 0,0 га.

**Вид разрешенного использования:** строительство, реконструкция, эксплуатация линейных объектов (в соответствии с пунктом 13 статьи 25 Лесного кодекса Российской Федерации и приказом управления лесного хозяйства Воронежской области от 03.09.2018 № 848).

**Цель предоставления лесного участка:** проектирование и строительство воздушной линии электропередачи.

#### Таксационное описание лесного участка:

№ квартала	№ выдела	Площадь, га	Состав насаждения	Возраст/класс возраста	Бонитет	Полнота	Запас древесины на участке, куб. м
51	часть выдела 6	0,0006	9СО1СК	44	2	0,6	-
<b>Итого</b>		0,0006					

**Целевое назначение лесов:** защитные леса.

**Категории защитных лесов:** леса, выполняющие функции защиты природных и иных объектов: леса, расположенные в зеленых зонах (леса, расположенные на землях лесного фонда и землях иных категорий, выделяемые в целях обеспечения защиты населения от воздействия неблагоприятных явлений природного и техногенного происхождения, сохранения и восстановления окружающей среды).

**Особые отметки:** :42486:ЗУ4.

### Лесной участок (:42486:3У5)

**Адрес (местоположение):** Воронежская область, городской округ город Воронеж, Новоусманское лесничество, Новоусманское участковое лесничество, квартал 52 часть выдела 1.

**Площадь лесного участка:** 0,0006 га, в том числе лесных земель – 0,0006 га, из них покрытых лесной растительностью – 0,0006 га, нелесных – 0,0 га.

**Вид разрешенного использования:** строительство, реконструкция, эксплуатация линейных объектов (в соответствии с пунктом 13 статьи 25 Лесного кодекса Российской Федерации и приказом управления лесного хозяйства Воронежской области от 03.09.2018 № 848).

**Цель предоставления лесного участка:** проектирование и строительство кабельной линии электропередачи.

**Таксационное описание лесного участка:**

№ квартала	№ выдела	Площадь, га	Состав насаждения	Возраст/класс возраста	Бонитет	Полнота	Запас древесины на участке, куб. м
52	часть выдела 1	0,0006	л/к 8СО1СК1Б+ОС	44	2	0,7	-
<b>Итого</b>		0,0006					

**Целевое назначение лесов:** защитные леса.

**Категории защитных лесов:** леса, выполняющие функции защиты природных и иных объектов: леса, расположенные в зеленых зонах (леса, расположенные на землях лесного фонда и землях иных категорий, выделяемые в целях обеспечения защиты населения от воздействия неблагоприятных явлений природного и техногенного происхождения, сохранения и восстановления окружающей среды).

**Особые отметки:** :42486:3У5.

### Лесной участок (:42486:ЗУ6)

**Адрес (местоположение):** Воронежская область, городской округ город Воронеж, Новоусманское лесничество, Новоусманское участковое лесничество, квартал 52 часть выдела 9.

**Площадь лесного участка:** 0,0006 га, в том числе лесных земель – 0,0006 га, из них покрытых лесной растительностью – 0,0006 га, нелесных – 0,0 га.

**Вид разрешенного использования:** строительство, реконструкция, эксплуатация линейных объектов (в соответствии с пунктом 13 статьи 25 Лесного кодекса Российской Федерации и приказом управления лесного хозяйства Воронежской области от 03.09.2018 № 848).

**Цель предоставления лесного участка:** проектирование и строительство воздушной линии электропередачи.

**Таксационное описание лесного участка:**

№ квартала	№ выдела	Площадь, га	Состав насаждения	Возраст/класс возраста	Бонитет	Полнота	Запас древесины на участке, куб. м
52	часть выдела 9	0,0006	10СО+Б	44	1	0,7	-
<b>Итого</b>		0,0006					

**Целевое назначение лесов:** защитные леса.

**Категории защитных лесов:** леса, выполняющие функции защиты природных и иных объектов: леса, расположенные в зеленых зонах (леса, расположенные на землях лесного фонда и землях иных категорий, выделяемые в целях обеспечения защиты населения от воздействия неблагоприятных явлений природного и техногенного происхождения, сохранения и восстановления окружающей среды).

**Особые отметки:** :42486:ЗУ6.



### Лесной участок (:42486:ЗУ7)

**Адрес (местоположение):** Воронежская область, городской округ город Воронеж, Новоусманское лесничество, Новоусманское участковое лесничество, квартал 52 часть выдела 10.

**Площадь лесного участка:** 0,0006 га, в том числе лесных земель – 0,0006 га, из них покрытых лесной растительностью – 0,0006 га, нелесных – 0,0 га.

**Вид разрешенного использования:** строительство, реконструкция, эксплуатация линейных объектов (в соответствии с пунктом 13 статьи 25 Лесного кодекса Российской Федерации и приказом управления лесного хозяйства Воронежской области от 03.09.2018 № 848).

**Цель предоставления лесного участка:** проектирование и строительство воздушной линии электропередачи.

**Таксационное описание лесного участка:**

№ квартала	№ выдела	Площадь, га	Состав насаждения	Возраст/класс возраста	Бонитет	Полнота	Запас древесины на участке, куб. м
52	часть выдела 10	0,0006	л/к 10СО	44	2	0,7	-
<b>Итого</b>		0,0006					

**Целевое назначение лесов:** защитные леса.

**Категории защитных лесов:** леса, выполняющие функции защиты природных и иных объектов: леса, расположенные в зеленых зонах (леса, расположенные на землях лесного фонда и землях иных категорий, выделяемые в целях обеспечения защиты населения от воздействия неблагоприятных явлений природного и техногенного происхождения, сохранения и восстановления окружающей среды).

**Особые отметки:** :42486:ЗУ7.».

## 1.3.3.3.3. В таблице 2:

## 1.3.3.3.3.1. Строку 2 изложить в следующей редакции:

«

2	36:34:0000000:43341	Воронежская область, городской округ город Воронеж, Новоусманское лесничество, Новоусманское участковое лесничество, урочище «Никольское», часть квартала 25 выделы 1, 2, часть выдела 3, выделы 4-24, часть выдела 25, выделы 26-28, часть выдела 29, выделы 30-38, часть квартала 26 выделы 1, 2, часть выдела 3, выделы 4, 5, часть выдела 6, выделы 7, 8, часть выделов 9, 10, выделы 11-13, часть выдела 14, выдел 15, часть выдела 16, выделы 17-22, часть квартала 27 часть выделов 1-6, выделы 7-19, часть квартала 28 часть выделов 8-12, выделы 13-27, часть квартала 29 часть выдела 1, выдел 2, часть выделов 3-11, выдел 12, часть выдела 13, выдел 14, часть	земли лесного фонда	участок лесного фонда	3945000	14885	собственность	аренда
---	---------------------	--	---------------------------	-----------------------------	---------	-------	---------------	--------



1.3.3.3.3.3. Строку «ИТОГО» изложить в следующей редакции:

«

ИТОГО		32749567	55170		
-------	--	----------	-------	--	--

».

1.3.3.3.4. В таблице 3:

1.3.3.3.4.1. Строки 1-7 изложить в следующей редакции:

«

1	36:34:00000000:42486	:42486:3У1	коммунальное обслуживание	25	1	502357.47	1304168.87
					2	502357.68	1304171.61
					3	502348.55	1304172.30
					4	502348.35	1304169.56
					1	502357.47	1304168.87
2	36:34:00000000:42486	:42486:3У2	коммунальное обслуживание	25	5	502359.09	1304190.35
					6	502359.29	1304193.10
					7	502350.17	1304193.78
					8	502349.96	1304191.04
					5	502359.09	1304190.35
3	36:34:00000000:42486	:42486:3У3	коммунальное обслуживание	46	9	502379.53	1304218.76
					10	502379.60	1304225.56



						11	502372.80	1304225.62
						12	502372.73	1304218.82
						9	502379.53	1304218.76
4	36:34:00000000:42486	:42486:3У4	коммунальное обслуживание	6	13	502324.94	1304340.26	
					14	502325.11	1304341.78	
					15	502323.87	1304342.68	
					16	502322.47	1304342.07	
					17	502322.31	1304340.55	
					18	502323.54	1304339.64	
					13	502324.94	1304340.26	
5	36:34:00000000:42486	:42486:3У5	коммунальное обслуживание	6	19	502254.32	1304500.43	
					20	502254.49	1304501.95	
					21	502253.25	1304502.85	
					22	502251.85	1304502.23	
					23	502251.69	1304500.71	
					24	502252.92	1304499.81	
6	36:34:00000000:42486	:42486:3У6	коммунальное обслуживание	6	19	502254.32	1304500.43	
					25	502184.00	1304660.67	
					26	502184.16	1304662.20	

7	36:34:0000000:42486	:42486:ЗУ7	коммунальное обслуживание	6	27	502182.93	1304663.10
					28	502181.53	1304662.48
					29	502181.36	1304660.96
					30	502182.60	1304660.06
					25	502184.00	1304660.67
					31	502108.05	1304832.75
					32	502108.21	1304834.27
					33	502106.98	1304835.17
					34	502105.58	1304834.55
					35	502105.41	1304833.03
					36	502106.65	1304832.13
					31	502108.05	1304832.75

».

1.3.3.3.4.2. Строку 11 изложить в следующей редакции:

«

11	36:34:00000000:43341	:43341/чзу1	участок лесного фонда	13497	107	505437.19	1303532.64
					108	505454.96	1303617.62
					109	505457.64	1303630.42
					110	505471.96	1303714.67
					111	505472.65	1303719.65

[illegible]

[illegible]

➤

1.3.3.3.4.3. После строки 24 дополнить строками 25 - 29 следующего содержания:

«

25	-	ЗУ4	коммунальное обслуживание	1140	107	505437.19	1303532.64
					228	505434.68	1303569.51
					229	505426.31	1303529.51
					230	505344.75	1303512.21
					231	505344.81	1303502.00
					232	505434.77	1303521.08
26	36:34:0310012:14	:14/чзу1	подъездная дорога	69	107	505437.19	1303532.64
					231	505344.81	1303502.00
					230	505344.75	1303512.21
					234	505338.01	1303510.78
					233	505337.97	1303500.55
					231	505344.81	1303502.00
27	-	ЗУ5	коммунальное обслуживание	2314	233	505337.97	1303500.55
					234	505338.01	1303510.78
					235	505315.96	1303506.18
					236	505267.72	1303503.01
					237	505219.09	1303501.93
					238	505163.06	1303499.86
					239	505103.71	1303504.28
					240	505111.08	1303493.70
					241	505162.88	1303489.84
					242	505219.39	1303491.93

					243	505268.16	1303493.01
					244	505317.28	1303496.24
					233	505337.97	1303500.55
					239	505103.71	1303504.28
					245	505097.32	1303504.76
					246	505066.69	1303505.74
					247	505068.72	1303535.81
					248	505059.67	1303543.57
					249	505059.01	1303540.38
					250	505056.80	1303507.63
					251	505046.94	1303511.51
					252	505039.05	1303545.88
					253	505029.21	1303546.13
					254	505029.36	1303543.37
					255	505038.38	1303504.14
					256	505059.09	1303495.98
					257	505096.79	1303494.77
					240	505111.08	1303493.70
					239	505103.71	1303504.28
					247	505068.72	1303535.81
					258	505068.94	1303539.03
					259	505070.09	1303544.56
					260	505070.22	1303546.03
28	36:34:0000000:43341	:43341/чзу2	участок лесного фонда	1388			
29	-	ЗУ6	коммунальное обслуживание	64			

							261	505060.2	1303546.13
							248	505059.67	1303543.57
							247	505068.72	1303535.81

».

1.3.3.3.5. В таблице 4 раздел «Временный отвод проектируемой ЛЭП 110 кВ (кабельный участок)» изложить в следующей редакции:

«

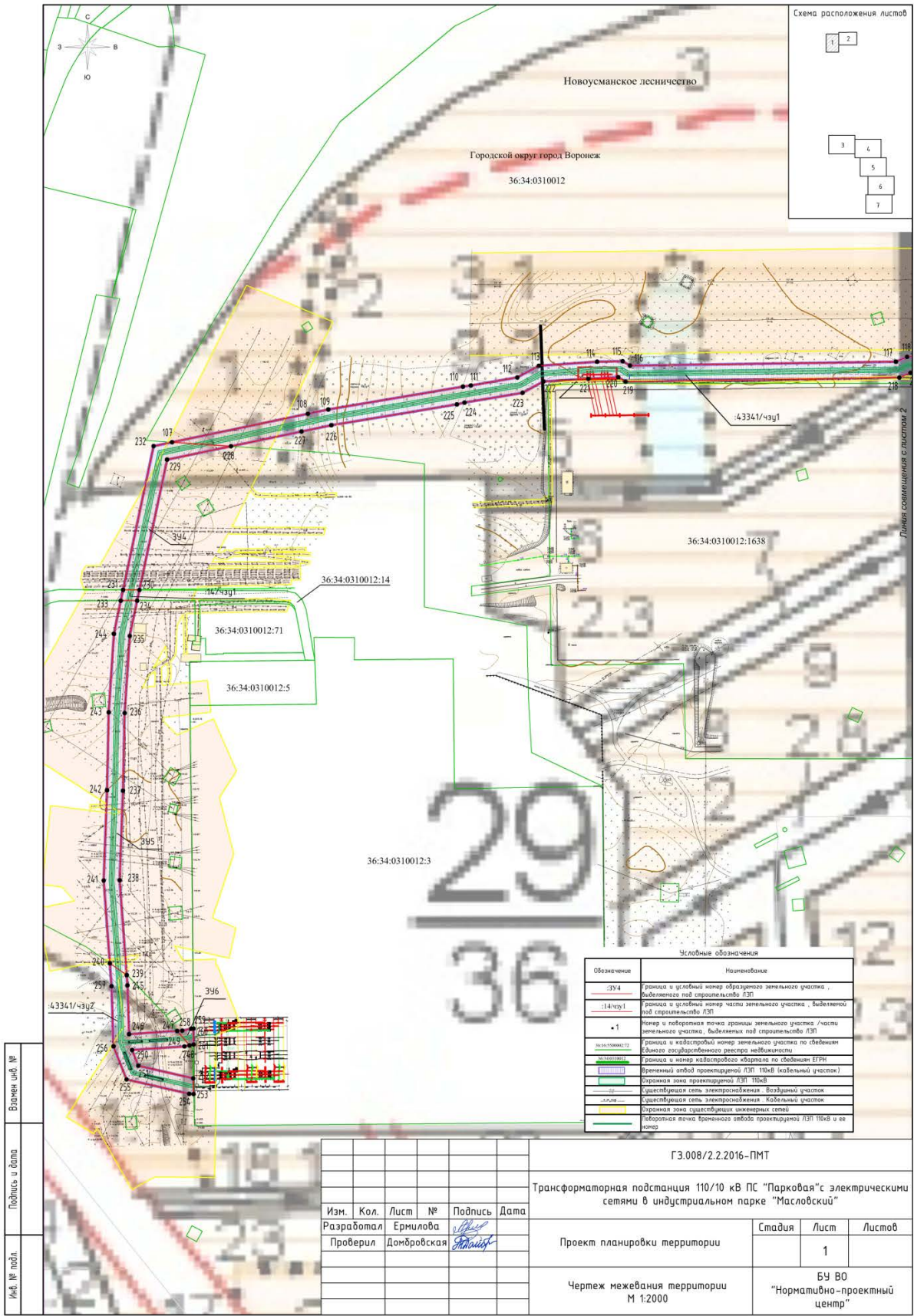
Временный отвод проектируемой ЛЭП 110 кВ (кабельный участок)				
1	36:34:0000000:43341 (:43341/чзу1)	3945000	13497	3930115
2	36:34:0000000:43341 (:43341/чзу2)		1388	
3	36:34:0310012:14 (:14/чзу1)	3377	69	3308
4	ЗУ4	1140	1140	-
5	ЗУ5	2314	2314	-
6	ЗУ6	64	64	-
ИТОГО:			18472	

».

1.3.3.4. Листы 1 - 4 в разделе «Условные обозначения» изложить в следующей редакции:



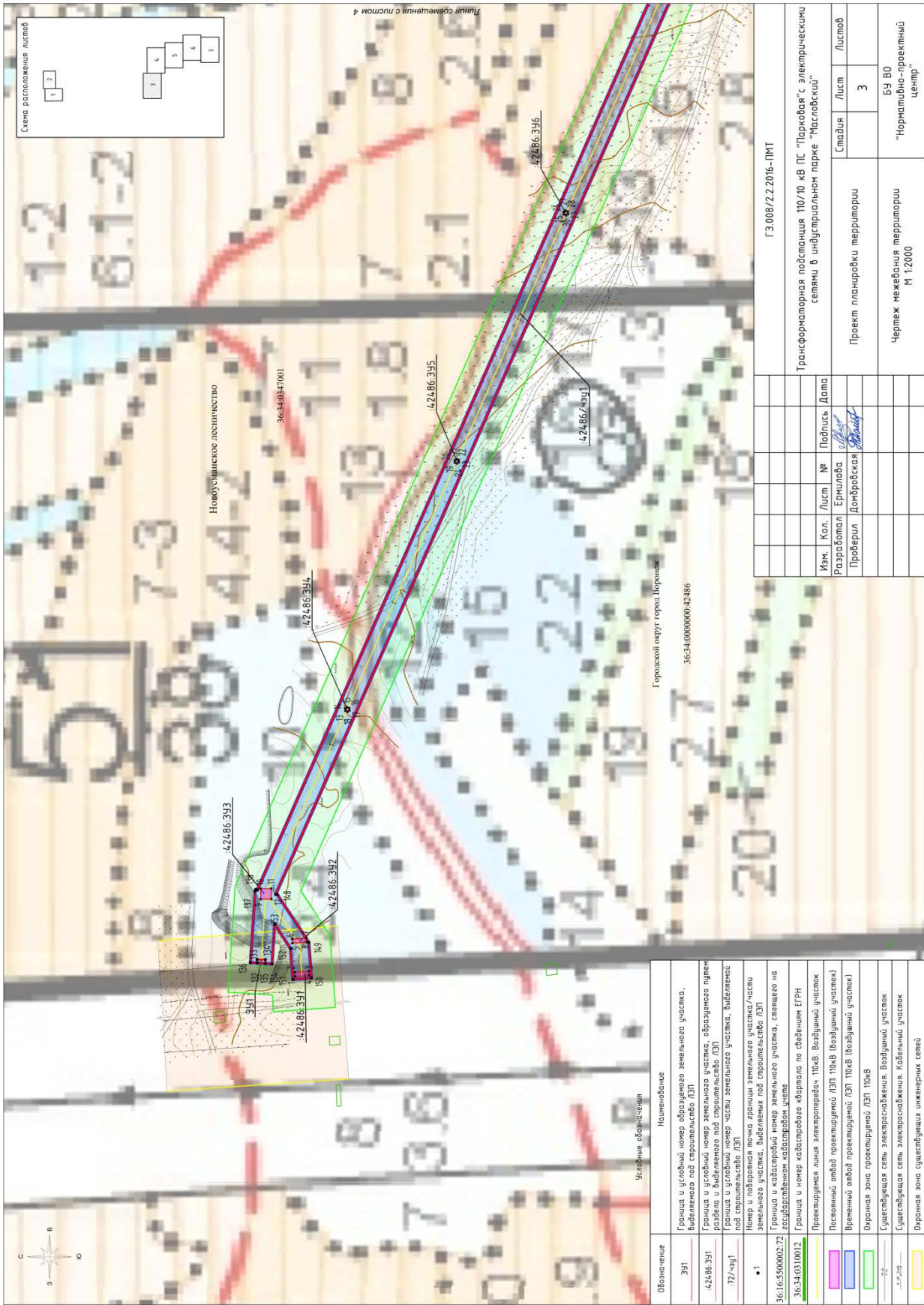
<<



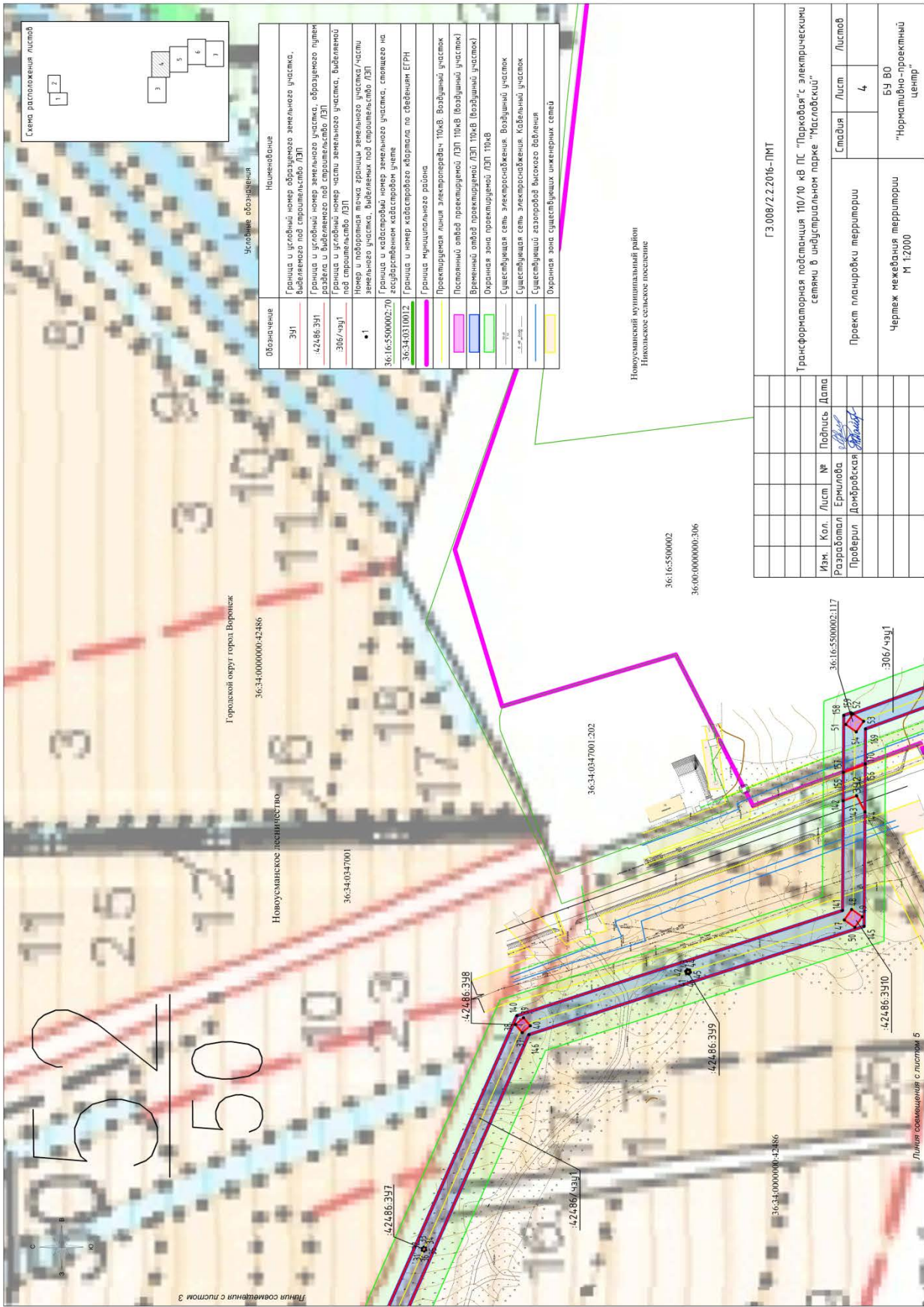
Лист совмещен с листом 2







ГЗ.008/2.2.2016-ПМ1									
Трансформаторная подстанция 10/10 кВ ПС "Парковая" с электрическими сетями в индустриальном парке "Наследский"									
Изм.	Кол.	Лист	№	Подпись	Дата				
Разработал			Еришова	<i>Е.И.Еришова</i>					
Проверил			Домбровская	<i>А.В.Домбровская</i>					
Проект планировки территории						Статус	Лист	Листов	
							3		
Чертеж межевания территории М 1:2000						БУ ВО "Нормативно-проектный центр"			



2. Контроль за исполнением настоящего постановления возложить на заместителя председателя правительства Воронежской области Честикина С.А.

Исполняющий обязанности  
губернатора Воронежской области



В.А. Шабалатов