

ОПИСАНИЕ МЕСТОПОЛОЖЕНИЯ ГРАНИЦ

публичного сервитута Кабельная линия ТП-200 ТП-356

(наименование объекта, местоположение границ которого описано)

Раздел 1

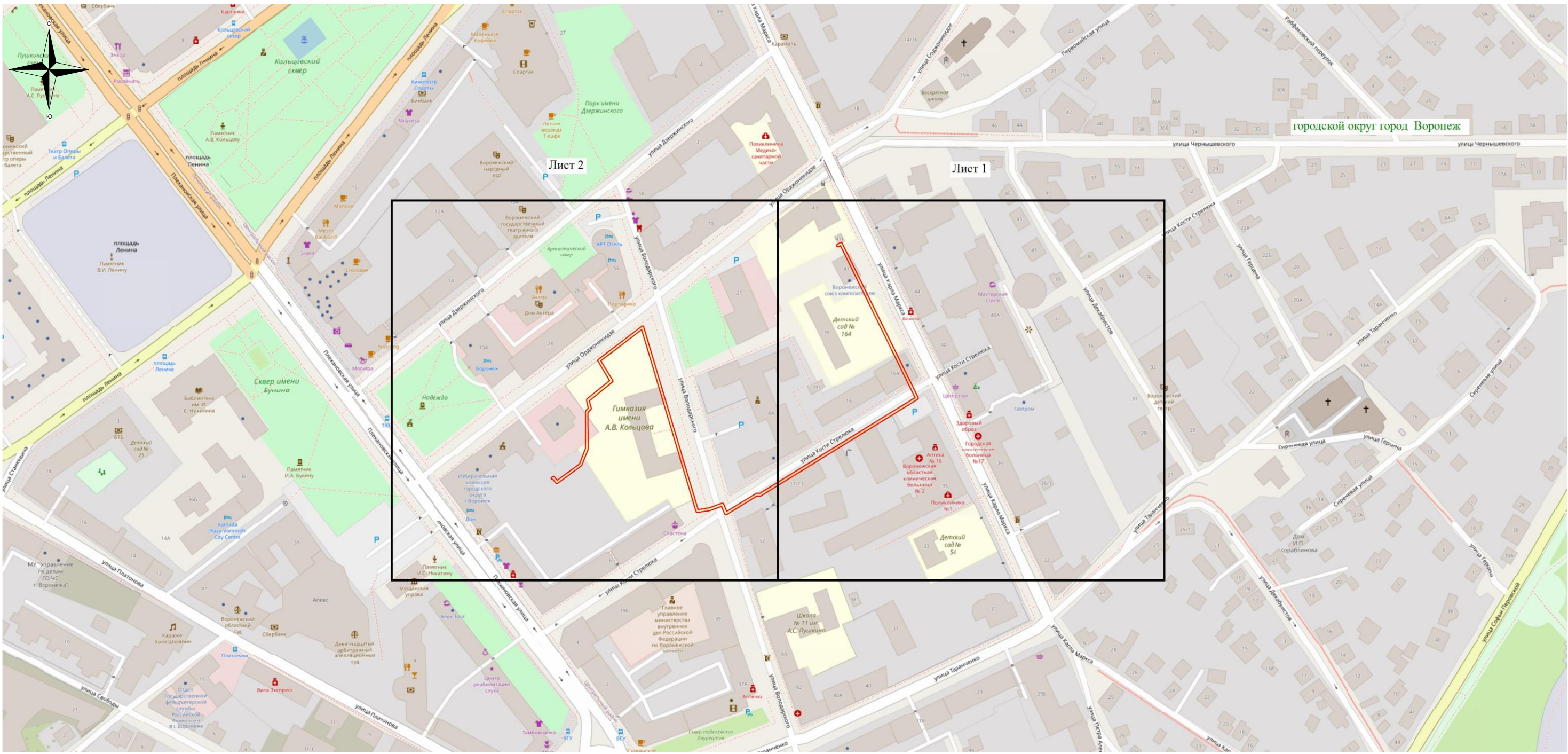
Сведения об объекте

| Сведения об объекте | | |
|---------------------|---|---|
| | | |
| № п/п | Характеристики объекта | Описание характеристик |
| 1 | 2 | 3 |
| 1 | Местоположение объекта | Воронежская область г.Воронеж, Орджоникидзе ул., 33г - Карла Маркса ул., 41г |
| 2 | Площадь объекта +/- величина погрешности определения площади (Р +/- Дельта Р) | 1198 м2 +/-7 м2 |
| 3 | Иные характеристики объекта | Публичный сервитут для использования земельных участков в целях эксплуатации объекта энергетики местного значения – инженерного сооружения Кабельная линия ТП-200 ТП-356 сроком действия 49 лет в интересах Акционерного общества ” ВОРОНЕЖСКАЯ ГОРЭЛЕКТРОСЕТЬ ” |

| | | | |
|---|---------------|----------------|--|
| Местоположение публичного сервитута: Воронежская область г.Воронеж, Орджоникидзе ул., 33т - Карла Маркса ул., 41т | | | |
| Система координат | | МСК-36, зона 1 | |
| Метод определения координат | | Геодезический | |
| Обозначение характерных точек границ публичного сервитута | Координаты, м | | |
| | X | Y | Средняя квадратическая погрешность положения характерных точек (Mt), м |
| 1 | 2 | 3 | 4 |
| 1 | 513038.76 | 1300234.51 | 0.10 |
| 2 | 513038.03 | 1300233.01 | 0.10 |
| 3 | 513037.97 | 1300232.29 | 0.10 |
| 4 | 513038.46 | 1300231.69 | 0.10 |
| 5 | 513039.24 | 1300231.62 | 0.10 |
| 6 | 513039.83 | 1300232.13 | 0.10 |
| 7 | 513041.00 | 1300234.52 | 0.10 |
| 8 | 513041.05 | 1300235.26 | 0.10 |
| 9 | 513040.55 | 1300235.85 | 0.10 |
| 10 | 512929.75 | 1300291.10 | 0.10 |
| 11 | 512929.08 | 1300291.18 | 0.10 |
| 12 | 512928.44 | 1300290.73 | 0.10 |
| 13 | 512859.16 | 1300176.18 | 0.10 |
| 14 | 512859.10 | 1300173.54 | 0.10 |
| 15 | 512845.99 | 1300151.62 | 0.10 |
| 16 | 512845.91 | 1300150.76 | 0.10 |
| 17 | 512846.45 | 1300150.19 | 0.10 |
| 18 | 512851.82 | 1300147.88 | 0.10 |
| 19 | 512848.70 | 1300139.42 | 0.10 |
| 20 | 512847.35 | 1300130.36 | 0.10 |
| 21 | 512847.45 | 1300129.75 | 0.10 |
| 22 | 512848.05 | 1300129.25 | 0.10 |
| 23 | 512978.48 | 1300089.68 | 0.10 |
| 24 | 512956.10 | 1300060.00 | 0.10 |
| 25 | 512942.19 | 1300068.55 | 0.10 |
| 26 | 512941.58 | 1300068.70 | 0.10 |
| 27 | 512940.89 | 1300068.33 | 0.10 |
| 28 | 512927.49 | 1300051.63 | 0.10 |
| 29 | 512921.76 | 1300052.99 | 0.10 |
| 30 | 512921.05 | 1300052.67 | 0.10 |
| 31 | 512919.18 | 1300050.63 | 0.10 |
| 32 | 512892.90 | 1300050.66 | 0.10 |
| 33 | 512880.91 | 1300045.83 | 0.10 |
| 34 | 512868.32 | 1300028.46 | 0.10 |
| 35 | 512868.14 | 1300027.75 | 0.10 |
| 36 | 512868.53 | 1300027.07 | 0.10 |
| 37 | 512871.00 | 1300025.20 | 0.10 |
| 38 | 512870.96 | 1300024.27 | 0.10 |
| 39 | 512871.55 | 1300023.76 | 0.10 |
| 40 | 512872.33 | 1300023.83 | 0.10 |
| 41 | 512873.19 | 1300024.76 | 0.10 |
| 42 | 512873.40 | 1300025.51 | 0.10 |
| 43 | 512873.01 | 1300026.19 | 0.10 |
| 44 | 512870.52 | 1300028.08 | 0.10 |
| 45 | 512882.36 | 1300044.42 | 0.10 |
| 46 | 512893.44 | 1300048.73 | 0.10 |
| 47 | 512919.62 | 1300048.63 | 0.10 |
| 48 | 512920.36 | 1300048.95 | 0.10 |
| 49 | 512922.13 | 1300050.88 | 0.10 |
| 50 | 512927.96 | 1300049.51 | 0.10 |
| 51 | 512928.65 | 1300049.88 | 0.10 |
| 52 | 512941.90 | 1300066.39 | 0.10 |
| 53 | 512955.83 | 1300057.82 | 0.10 |
| 54 | 512956.47 | 1300057.68 | 0.10 |
| 55 | 512957.15 | 1300058.07 | 0.10 |
| 56 | 512981.09 | 1300089.90 | 0.10 |
| 57 | 512981.03 | 1300090.68 | 0.10 |
| 58 | 512980.43 | 1300091.18 | 0.10 |

| 1 | 2 | 3 | 4 |
|----------|-----------|------------|----------|
| 59 | 512849.46 | 1300130.92 | 0.10 |
| 60 | 512850.66 | 1300139.01 | 0.10 |
| 61 | 512854.03 | 1300148.07 | 0.10 |
| 62 | 512854.03 | 1300148.77 | 0.10 |
| 63 | 512853.49 | 1300149.34 | 0.10 |
| 64 | 512848.30 | 1300151.58 | 0.10 |
| 65 | 512861.09 | 1300173.23 | 0.10 |
| 66 | 512861.15 | 1300175.86 | 0.10 |
| 67 | 512929.68 | 1300288.90 | 0.10 |
| 1 | 513038.76 | 1300234.51 | 0.10 |

Схема расположения границ публичного сервитута



Используемые условные знаки и обозначения:

— - обозначение границы публичного сервитута

Городской округ город Воронеж - наименование муниципального образования

Масштаб 1:3000

Схема расположения границ публичного сервитута



Масштаб 1: 1500

Используемые условные знаки и обозначения:

- - обозначение границы кадастрового квартала по сведениям ЕГРН
- - обозначение границы земельного участка по сведениям ЕГРН
- - обозначение границы публичного сервитута
- - обозначение объекта электросетевого хозяйства
- обозначение границы охранной зоны
- 2 - обозначение характерной точки публичного сервитута
- 36:34:0000000** — обозначение номера кадастрового квартала
- 36:34:100014:525** — обозначение номера земельного участка
- Городской округ город Воронеж - обозначение муниципального образования

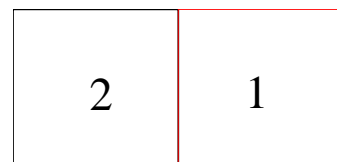
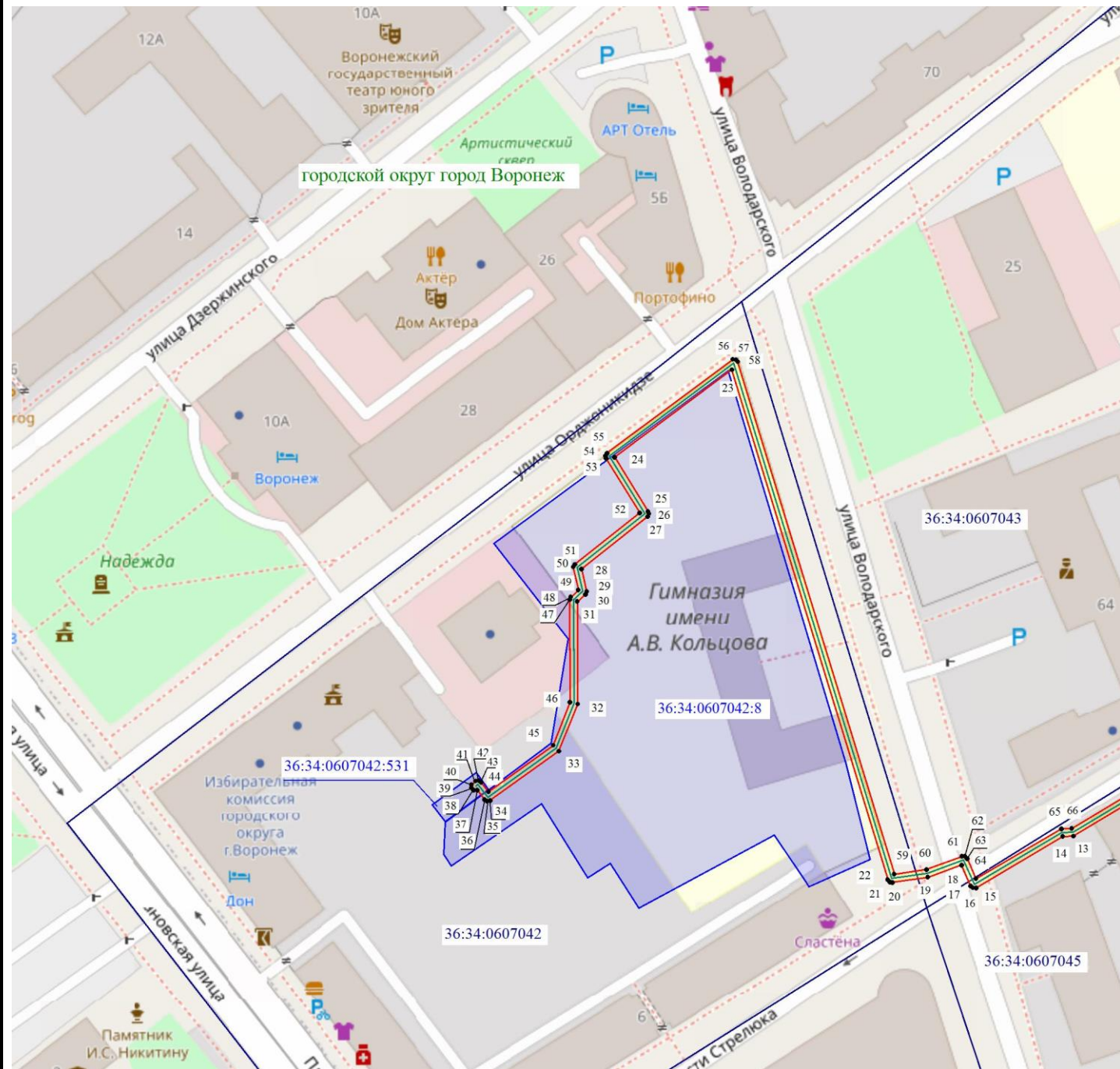








Схема расположения границ публичного сервитута



Масштаб 1: 1500

Используемые условные знаки и обозначения:

- | | |
|---|---|
|  | - обозначение границы кадастрового квартала по сведениям ЕГРН |
|  | - обозначение границы земельного участка по сведениям ЕГРН |
|  | - обозначение границы публичного сервитута |
|  | - обозначение объекта электросетевого хозяйства |
|  | - обозначение границы охранной зоны |
|  | 2 - обозначение характерной точки публичного сервитута |
- 36:34:0000000** – обозначение номера кадастрового квартала
- 36:34:100014:525** – обозначение номера земельного участка
- Городской округ город Воронеж** - обозначение муниципального образования

| | |
|---|---|
| 2 | 1 |
|---|---|